

АО «РОСЖЕЛДОРПРОЕКТ»



Институт по проектированию инженерных сооружений и промышленных предприятий путевого хозяйства и геологическим изысканиям «Гипротранспуть» - филиал АО «Росжелдорпроект»

Заказчик: ДКРС-ВСМ ОАО «РЖД»

Создание высокоскоростной железнодорожной магистрали Санкт-Петербург - Москва (участок Крюково (Алабушево) - Обухово)

Код ИП: 001.2021.10002535

Внесение изменений в документацию по планировке территории (проект планировки территории и проект межевания территории) для размещения объекта «Создание высокоскоростной железнодорожной магистрали Санкт-Петербург – Москва (участок Крюково (Алабушево) – Обухово)».
6 этап - Строительство участка Новая Тверь (вкл.) – Высоково (искл.)»

ПРОЕКТ МЕЖЕВАНИЯ ТЕРРИТОРИИ

Раздел 3. Материалы по обоснованию проекта межевания территории.
Графическая часть.

Тверская область
Конаковский район

960-06-1356-69.2-ПМ2.3.1

Том 2.3.1

Москва 2025

Заказчик: ДКРС-ВСМ ОАО «РЖД»

**«Создание высокоскоростной железнодорожной
магистрали Санкт-Петербург – Москва
(участок Крюково (Алабушево) – Обухово)»**

КОД ИП 001.2021.10002535

**Внесение изменений в документацию по планировке территории
(проект планировки территории и проект межевания
территории) для размещения объекта «Создание
высокоскоростной железнодорожной магистрали Санкт-
Петербург – Москва (участок Крюково (Алабушево) –
Обухово)». 6 этап – Строительство участка Новая Тверь (вкл.) –
Высоково (искл.)»**

ПРОЕКТ МЕЖЕВАНИЯ ТЕРРИТОРИИ

**Раздел 3. Материалы по обоснованию проекта межевания территории.
Графическая часть**

**Тверская область
Конаковский район**

960-06-1356-69.2-ИЗМ1-ПМ2.3.1

Том 2.3.1

И. о. главного инженера филиала

А.Г. Давидян

Главный инженер проекта

М.А. Строев



Инд. № подл.	Подпись, дата	Взам. инв. №

СОГЛАСОВАНО

Главный инженер проекта
«Гипротранспуть» - филиал
АО «Росжелдорпроект»_____
«__» _____ М.А. Строев
2025 г.**«Создание высокоскоростной железнодорожной
магистрали Санкт-Петербург – Москва
(участок Крюково (Алабушево) – Обухово)»**

КОД ИП 001.2021.10002535

**Внесение изменений в документацию по планировке территории
(проект планировки территории и проект межевания территории)
для размещения объекта «Создание высокоскоростной
железнодорожной магистрали Санкт-Петербург – Москва (участок
Крюково (Алабушево) – Обухово)». 6 этап – Строительство участка
Новая Тверь (вкл.) – Высоково (искл.)»****ПРОЕКТ МЕЖЕВАНИЯ ТЕРРИТОРИИ****Раздел 3. Материалы по обоснованию проекта межевания территории.
Графическая часть****Тверская область
Конаковский район****960-06-1356-69.2-ИЗМ1-ПМ2.3.1****Том 2.3.**

Главный инженер

Начальник отдела планировки и межевания
территории ОП СПб

А.А. Щербаков

Р.В. Васильев

Согласовано			
	Начальник ТО		
Взам. инв. №			
	Подп. и дата		
Инв. № подл.			

Внесение изменений в документацию по планировке территории (проект планировки территории и проект межевания территории) для размещения объекта «Создание высокоскоростной железнодорожной магистрали Санкт-Петербург – Москва (участок Крюково (Алабушево) – Обухово)». 6 этап - Строительство участка Новая Тверь (вкл.) – Высоково (искл.)»

СОСТАВ ПРОЕКТНЫХ МАТЕРИАЛОВ

Проект межевания территории

Раздел 1. Проект межевания территории. Графическая часть

№ тома	Состав материалов	Масштаб	Обозначение	Количество листов
1	2	3	4	5
Том 2.1	Чертеж межевания территории	1:2000	960-06-1356-69.2-ИЗМ1-ПМ2.1	15

Раздел 2. Проект межевания территории. Текстовая часть

№ тома	Состав материалов	Обозначение
1	2	3
Том 2.2.1	Проект межевания территории. Пояснительная записка	960-06-1356-69.2-ИЗМ1-ПМ2.2.1
Том 2.2.2	Проект межевания территории. Пояснительная записка	960-06-1356-69.2-ИЗМ1-ПМ2.2.2

Раздел 3. Материалы по обоснованию проекта межевания территории. Графическая часть

№ тома	Состав материалов	Масштаб	Обозначение	Количество листов
1	2	3	4	5
Том 2.3.1	Чертеж по обоснованию проекта межевания территории. Существующее положение и планируемые к установлению сервитуты, публичные сервитуты	1:2000	960-06-1356-69.2-ИЗМ1-ПМ2.3.1	18

Раздел 4. Материалы по обоснованию проекта межевания территории. Пояснительная записка


№ тома	Состав материалов	Обозначение
1	2	3
Том 2.4	Материалы по обоснованию проекта межевания территории. Пояснительная записка	960-06-1356-69.2-ИЗМ1-ПМ2.4

Внесение изменений в документацию по планировке территории (проект планировки территории и проект межевания территории) для размещения объекта «Создание высокоскоростной железнодорожной магистрали Санкт-Петербург – Москва (участок Крюково (Алабушево) – Обухово)». 6 этап - Строительство участка Новая Тверь (вкл.) – Высоково (искл.)»

СОДЕРЖАНИЕ

Чертеж по обоснованию проекта межевания территории. Существующее положение и планируемые к установлению сервитуты, публичные сервитуты	18 листов
--	--------------

Внесение изменений в «Чертеж по обоснованию проекта межевания территории. Существующее положение и планируемые к установлению сервитуты, публичные сервитуты» осуществляется в отношении листов 1-5, 7, 10-15, 17-20, 23, 24.



Калининский район
Сельское поселение
Эммаусское

69:10:0000026

:346

:2989

Тверское лесничество
Завидовское участковое
лесничество

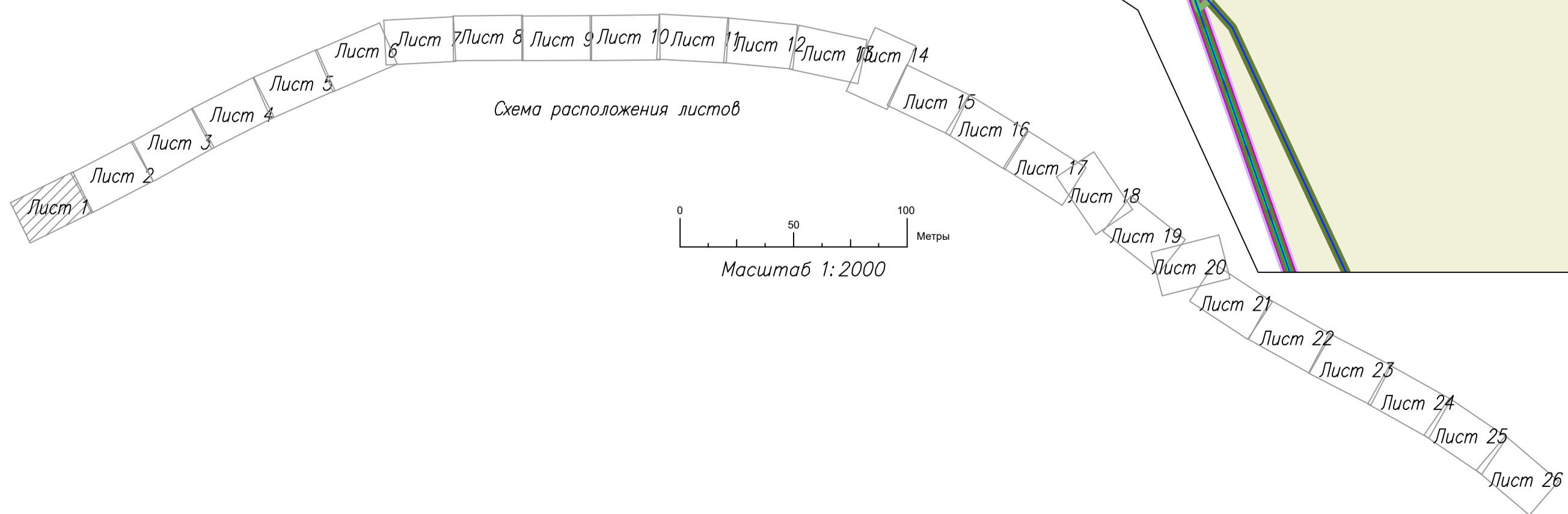
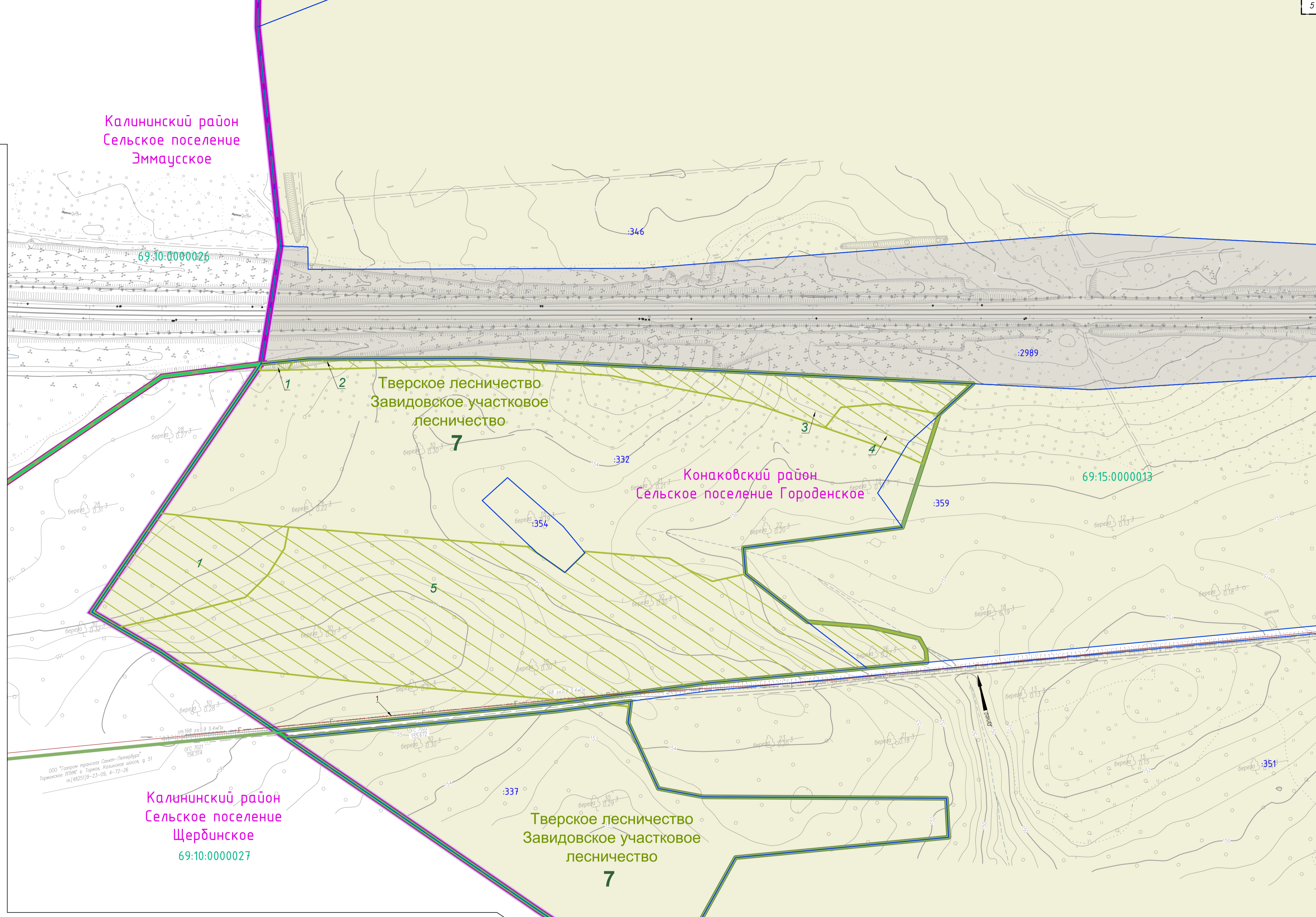
Конаковский район
Сельское поселение
Городенское

69:15:0000013


Калининский район
Сельское поселение
Щербинское
69:10:0000027

Тверское лесничество
Завидовское участковое
лесничество
7

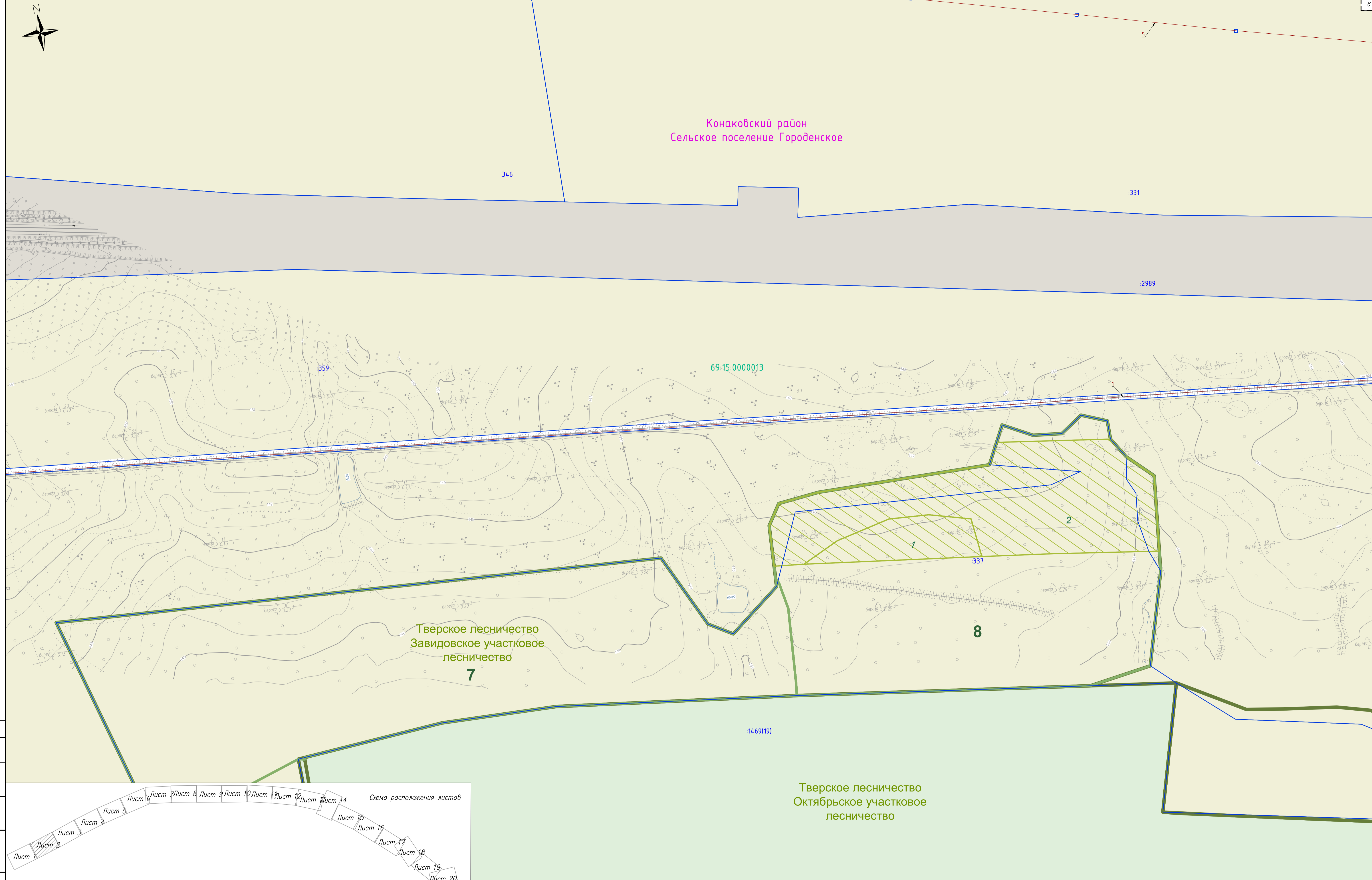
- Условные обозначения:
- Границы административно-территориального деления:
- Граница субъекта Российской Федерации
 - Граница муниципального района
 - Граница сельского поселения
 - Граница населенного пункта
- Границы кадастрового деления:
- Граница кадастрового квартала
- Границы земельных участков:
- Граница земельного участка, согласно сведениям ЕГРН
- Категории земель существующих земельных участков:
- Земли сельскохозяйственного назначения
 - Земли населенных пунктов
 - Земли промышленности, энергетики, транспорта, связи, радиовещания, телевидения, информатики, земли для обеспечения космической деятельности, земли обороны, безопасности и земли иного специального назначения
 - Земли особо охраняемых территорий и объектов
 - Земли лесного фонда
 - Категория не установлена
- Границы территориальных лесных единиц:
- Граница участкового лесничества
 - Граница лесного квартала
 - Граница лесотаксационного выдела
- Границы объектов капитального строительства:
- Местоположение линейного объекта капитального строительства, сведения о котором содержатся в ЕГРН
 - Местоположение линейного объекта капитального строительства, сведения о котором отсутствуют в ЕГРН
 - Граница площадного объекта капитального строительства, сведения о котором отсутствуют в ЕГРН
- Границы сервитутов, публичных сервитутов:
- Граница планируемого к установлению сервитута, публичного сервитута
- Текстовые обозначения:
- в. Вельмогово - Наименование единиц административно-территориального деления
 - 50:03:0080380 - Номер кадастрового квартала
 - :115 - Кадастровый номер земельного участка, согласно сведениям ЕГРН
 - :134.77 - Кадастровый номер объекта капитального строительства, согласно сведениям ЕГРН
 - 9 - Условный номер объекта капитального строительства в соответствии с таблицей 9 утверждаемой части проекта межевания территории
 - Классификация лесничества Домашковское участковое лесничество - Наименование территориальной лесной единицы
 - 110 - Номер лесного квартала
 - 9 - Номер лесотаксационного выдела
 - с.18 - Условный номер планируемого к установлению сервитута, публичного сервитута



					960-06-1356-69.2-ИЭМ1-ПМ2.3.1			
					«Создание высокоскоростной магистрали Санкт-Петербург - Москва (участок Кракото (Алаушево) - Обухово)»			
					6 этап - Строительство участка Новая Тверь (вкл.) - Высоково (искл.)			
Изм.	Кол.уч.	Лист № док.	Подп.	Дата	Материалы по обоснованию проекта межевания территории.	Стадия	Лист	Листов
		Разработал	Калиев	20.01.25			1	26
		Проверил	Васильев	20.01.25				
Н. контр.	Федоров			20.01.25	Чертеж по обоснованию проекта межевания территории. Существующее положение и планировка к установлению сервитута, публичного сервитута			



Конаковский район
Сельское поселение Горodenское



Тверское лесничество
Завидовское участковое
лесничество

7

Тверское лесничество
Октябрьское участковое
лесничество

8

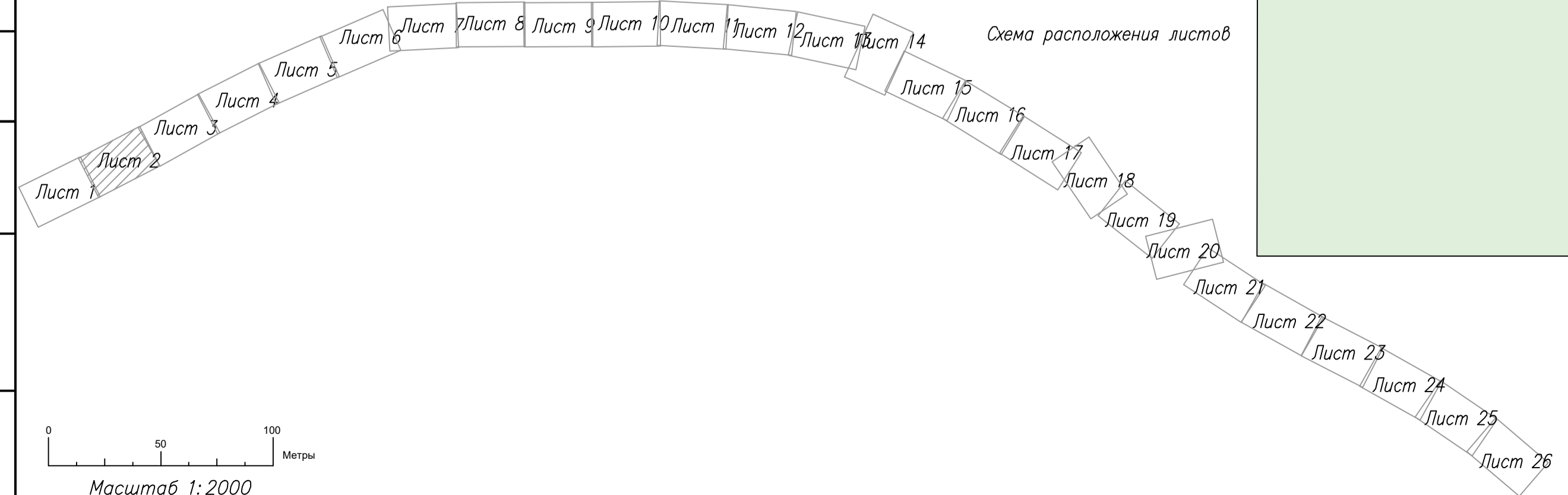
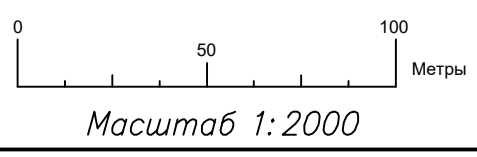
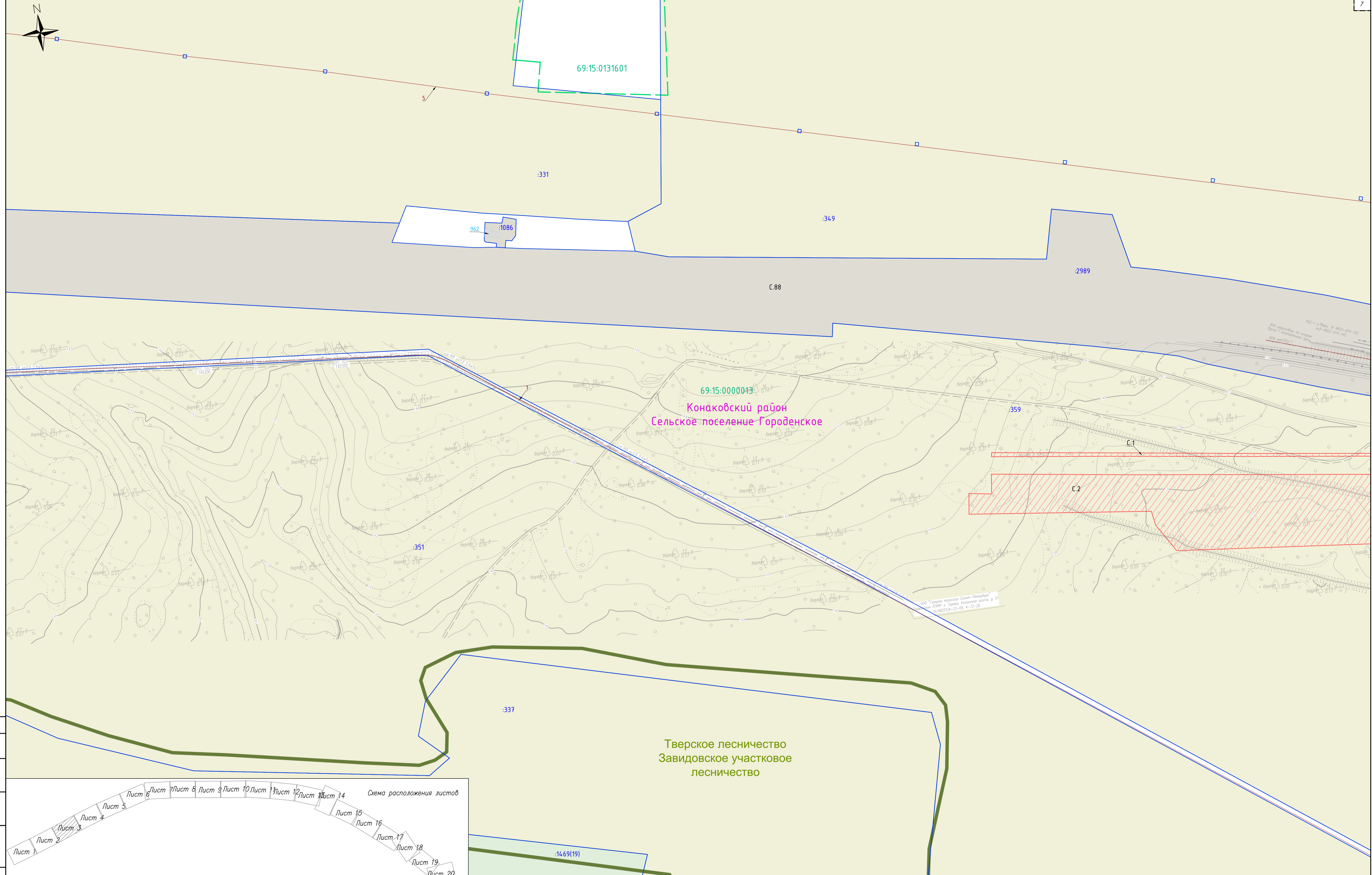
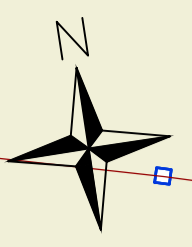


Схема расположения листов



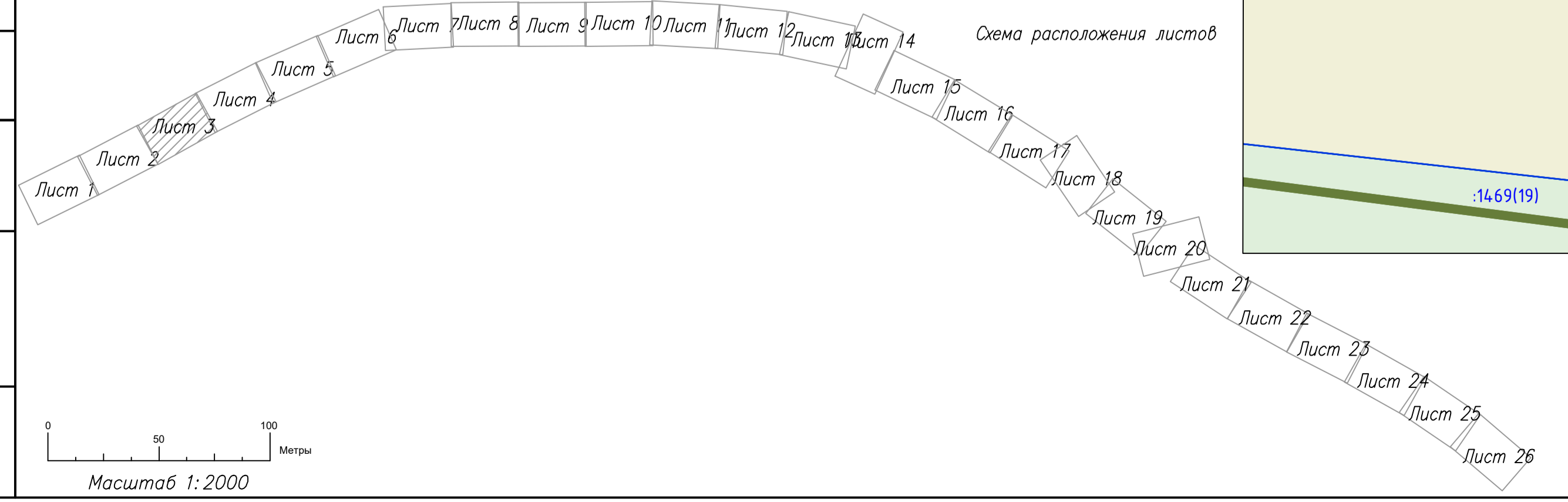
				960-06-1356-69.2-ИЗМ1-ПМ2.3.1				
				«Создание высокоскоростной магистрали Санкт-Петербург - Москва (участок Краково (Алаушево) - Обухово). 6 этап - Строительство участка Новая Тверь (вкл.) - Высоково (искл.)»				
Изм.	Кол.уч.	Лист № док.	Подп.	Дата	Материалы по обоснованию проекта	Стадия	Лист	Листов
		Разработал	Калиев	20.01.25	Тверская область, Конаковский район	2	26	
		Проверил	Васильев	20.01.25				
Н. контр.		Федоров		20.01.25	Чертеж по обоснованию проекта межрайонной территории. Существующее положение и планировка к установлению границ, публичные границы			



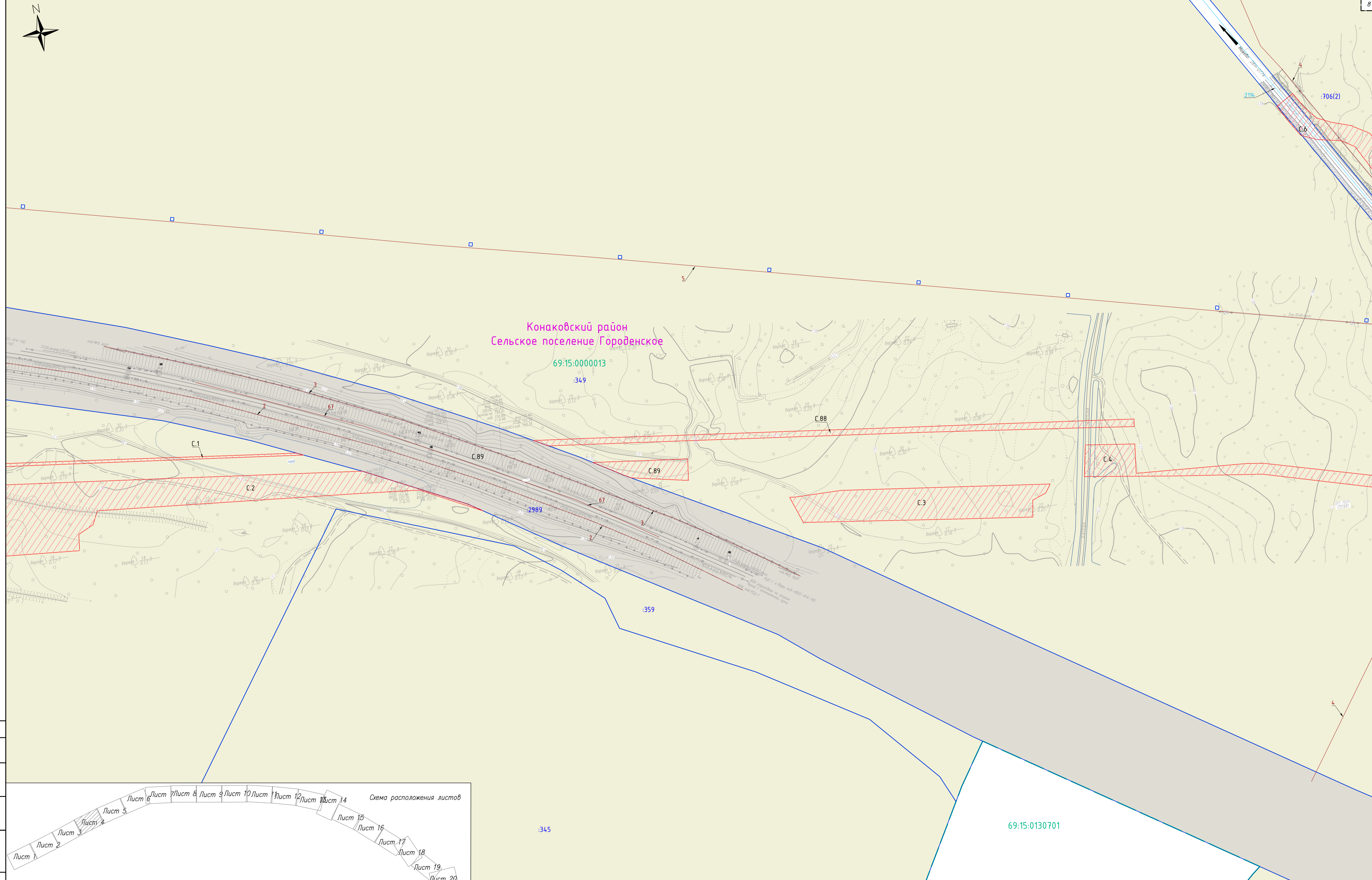



69:15:0000043
Конаковский район
Сельское поселение Городенское

Тверское лесничество
Завидовское участковое
лесничество



				960-06-1356-69.2-ИЭМ1-ПМ2.3.1			
				«Создание высокоскоростной магистрали Санкт-Петербург - Москва (участок Кривоко (Алабушево) - Обухово)»			
				6 этап - Строительство участка Новая Тверь (вкл.) - Высоково (искл.)»			
Изм.	Кол.уч.	Лист № док.	Подп.	Дата	Статус	Лист	Листов
Разработал	Калиев	20.01.25		20.01.25	Материалы по обоснованию проекта	3	26
Проверил	Васильев	20.01.25		20.01.25	межевания территории		
					Тверская область, Конаковский район		
Н. контр.	Федоров	20.01.25		20.01.25	Чертеж по обоснованию проекта межевания территории. Существующее положение и планировка с установлением границ, публичные собрания		
				Формат А1			



Конаковский район
Сельское поселение Городенское

69:15:0000013

349

С.88

С.89

С.89

С.4

С.1

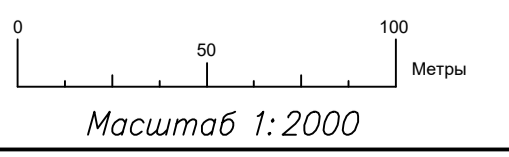
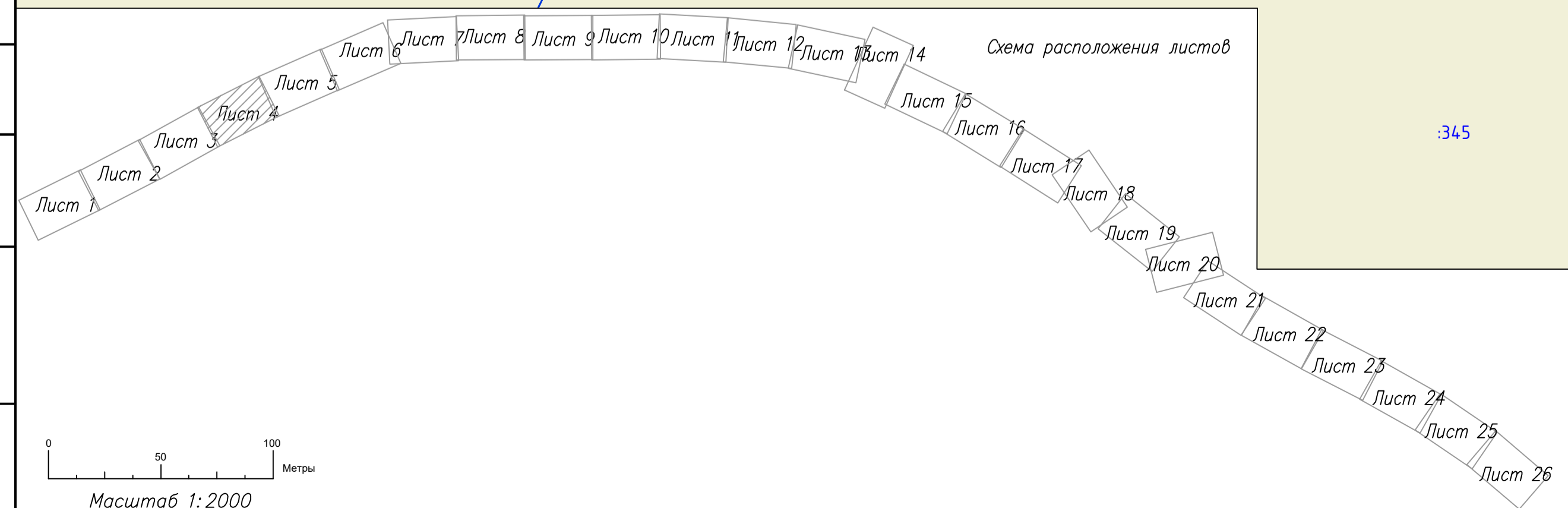
С.2

С.3

359

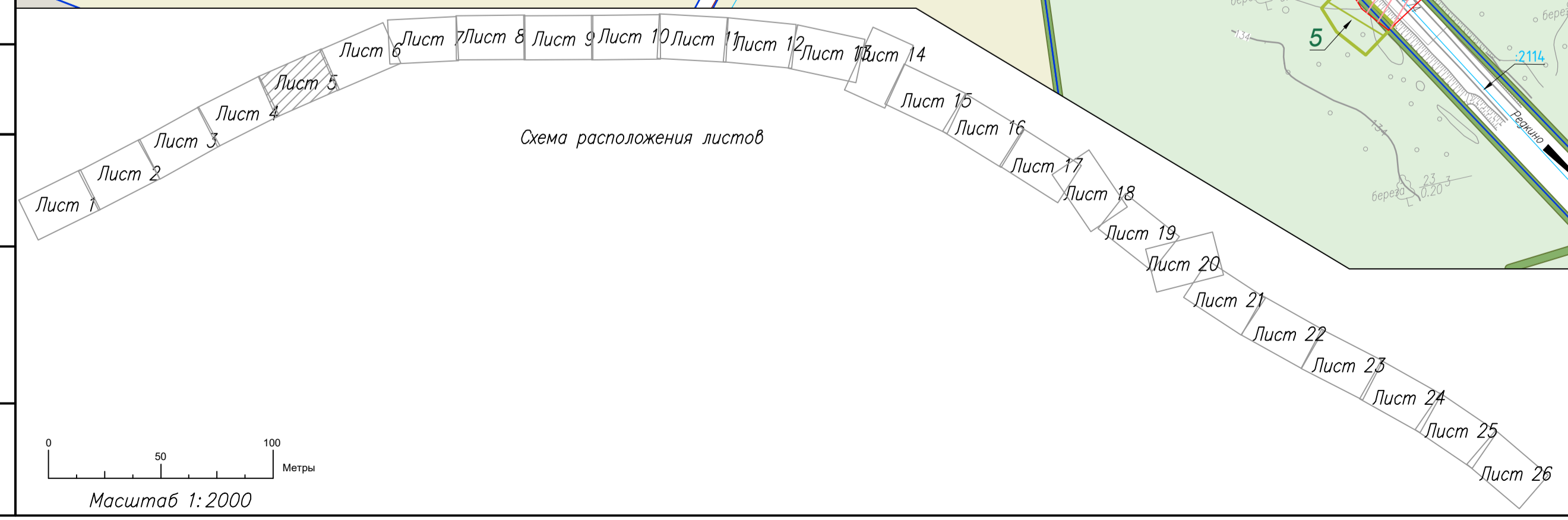
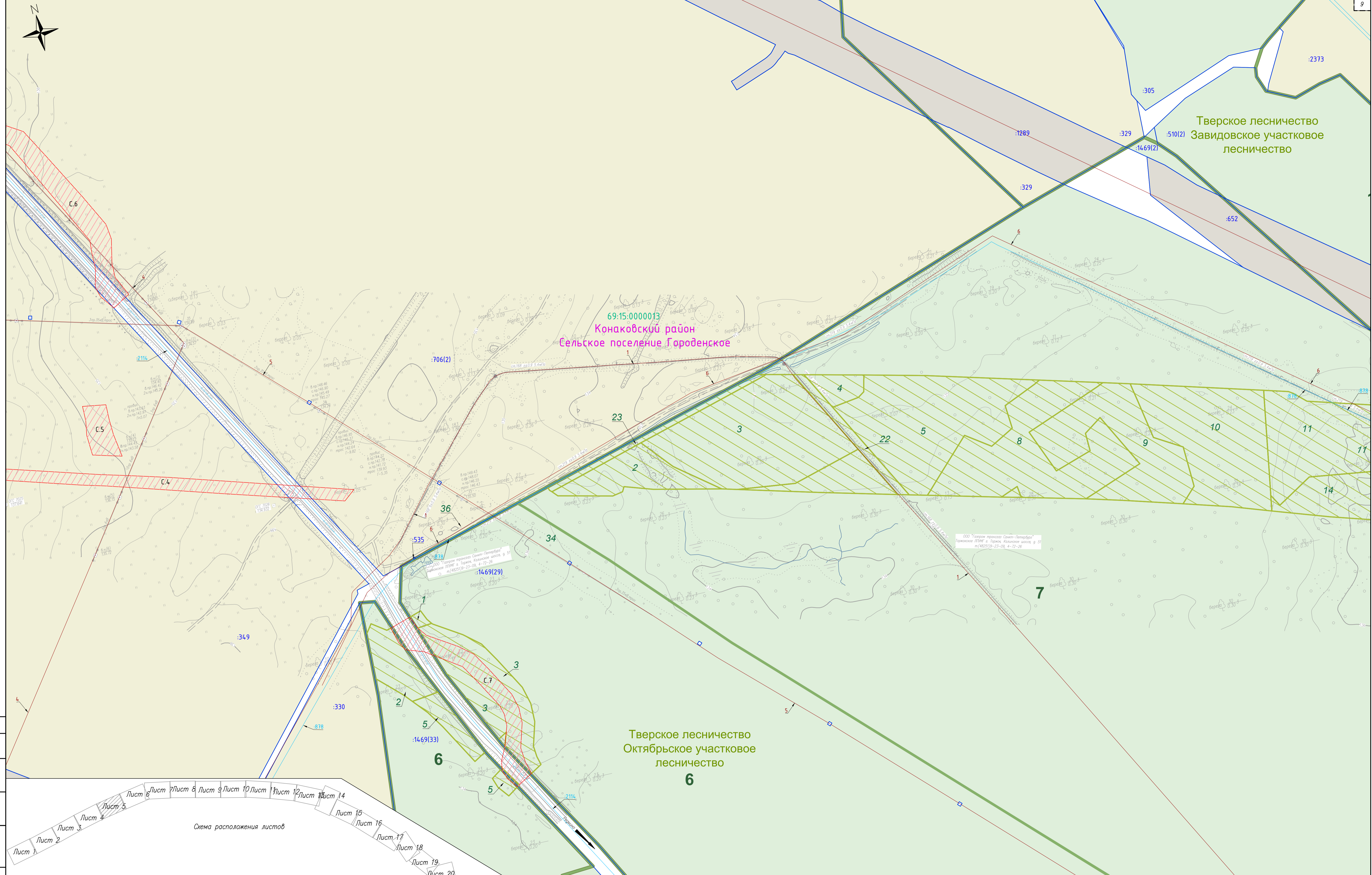

345


69:15:0130701



				960-06-1356-69.2-ИЭМ1-ПМ2.3.1			
				«Создание высокоскоростной магистрали Санкт-Петербург - Москва (участок Криково (Алабушево) - Обухово).»			
				6 этап - Строительство участка Новая Тверь (вкл.) - Высоково (искл.)»			
Изм.	Кол.уч.	Лист № док.	Подп.	Дата	Материалы по обоснованию проекта	Стадия	Лист
Разработал	А	Калиев		20.01.25	Тверская область, Конаковский район		4
Проверил	В	Васильев		20.01.25	Чертеж по обоснованию проекта межевания территории. Существующее положение и планировка к установлению границ, публичные собрания		26
Н. контр.	Ф	Федоров		20.01.25			





960-06-1356-69.2-ИЗМ1-ПМ2.3.1						«Создание высокоскоростной магистрали Санкт-Петербург - Москва (участок Краково (Алабушево) - Обухово). 6 этап - Строительство участка Новая Тверь (вкл.) - Высоково (иск.)»					
Изм.	Кол.уч.	Лист № док.	Подп.	Дата	Разработал	Проверил	Материалы по обоснованию проекта межевания территории.	Стадия	Лист	Листов	
				20.01.25	Калиев	Васильев	Тверская область, Конаковский район		5	26	
Н. контр.	Федоров			20.01.25	Чертеж по обоснованию проекта межевания территории. Существующее положение и планировка с установлением границ, публичные границы						



Тверское лесничество
Завидовское участковое
лесничество
2

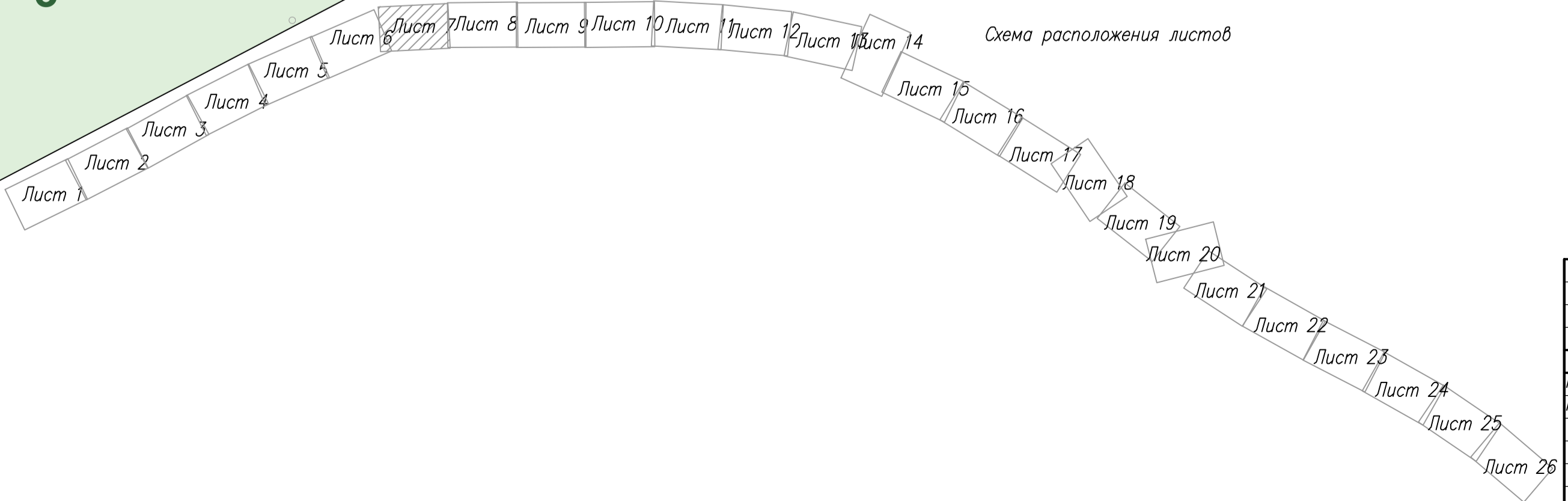
Конаковский район
Сельское поселение Городенское

Тверское лесничество
Завидовское участковое
лесничество
9

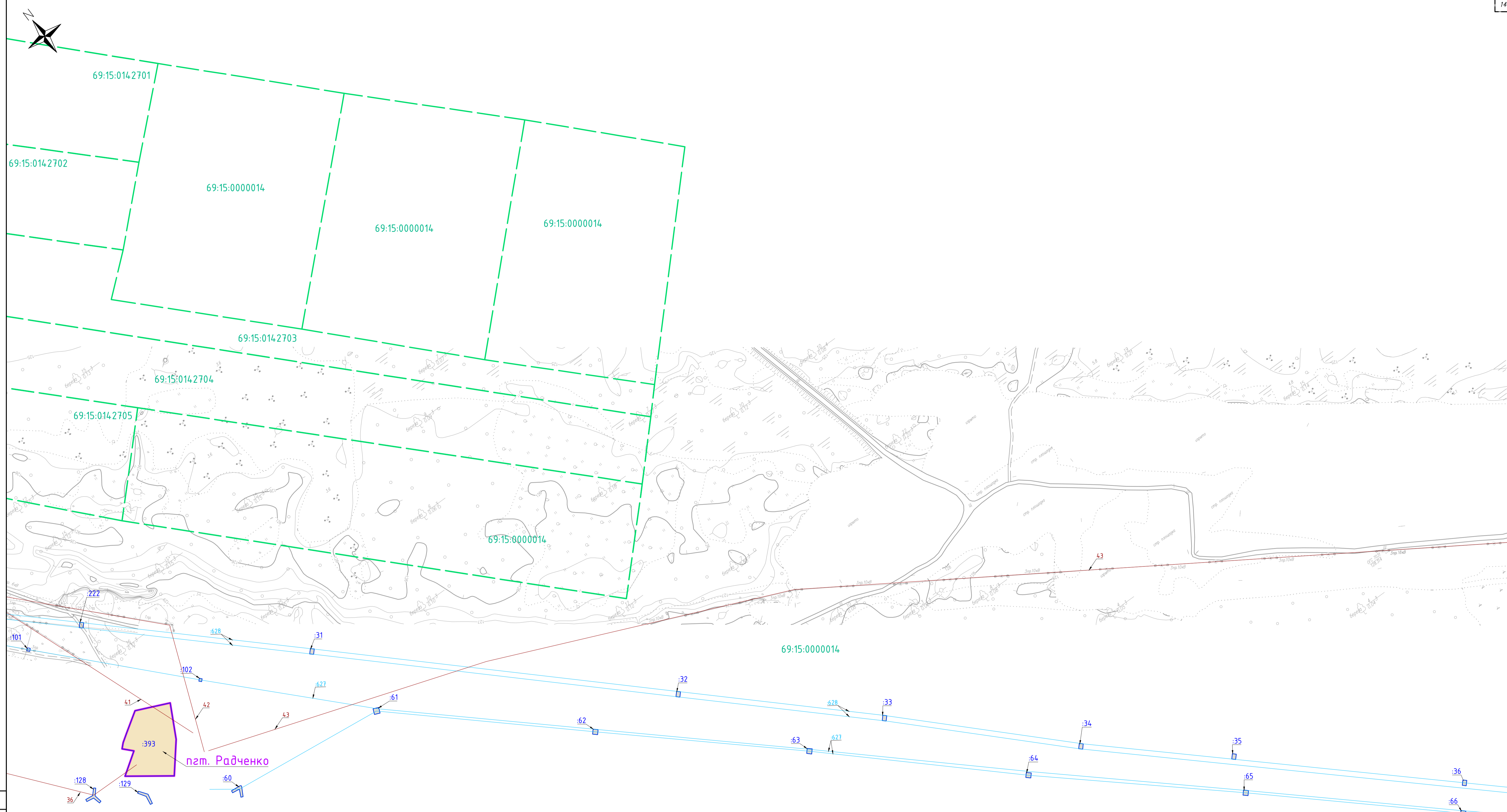
Тверское лесничество
Завидовское участковое
лесничество
3

Тверское лесничество
Завидовское участковое
лесничество
:502(2) **3**

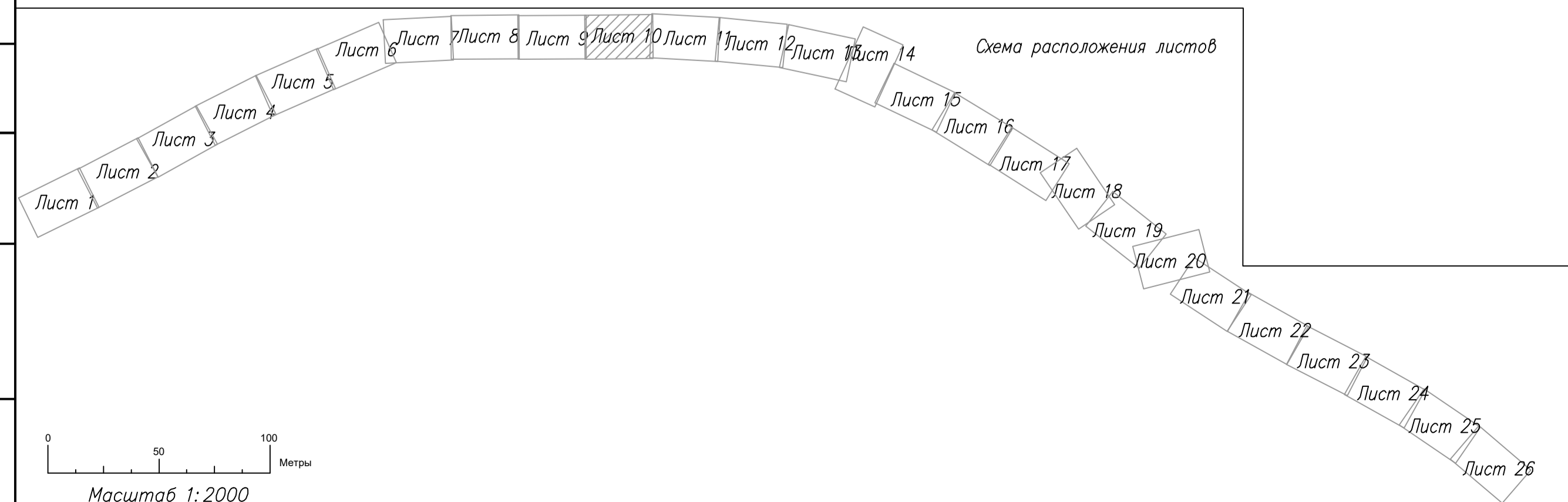
Тверское лесничество
Октябрьское участковое
лесничество
9



				960-06-1356-69.2-ИЭМ1-ПМ.2.3.1			
				«Создание высокоскоростной магистрали Санкт-Петербург - Москва (участок Креково (Алабушево) - Обухово)»			
				6 этап - Строительство участка Новая Тверь (вкл.) - Высоково (искл.)»			
Изм.	Кол.уч.	Лист № док.	Подп.	Дата	Материалы по обоснованию проекта	Стадия	Лист
		Калиев		20.01.25	межевания территории.		7
Проверил		Васильев		20.01.25	Тверская область, Конаковский район		26
Н. контр.		Федоров		20.01.25	Чертеж по обоснованию проекта межевания территории. Существующее положение и планировка с установлением границ, публичные границы		

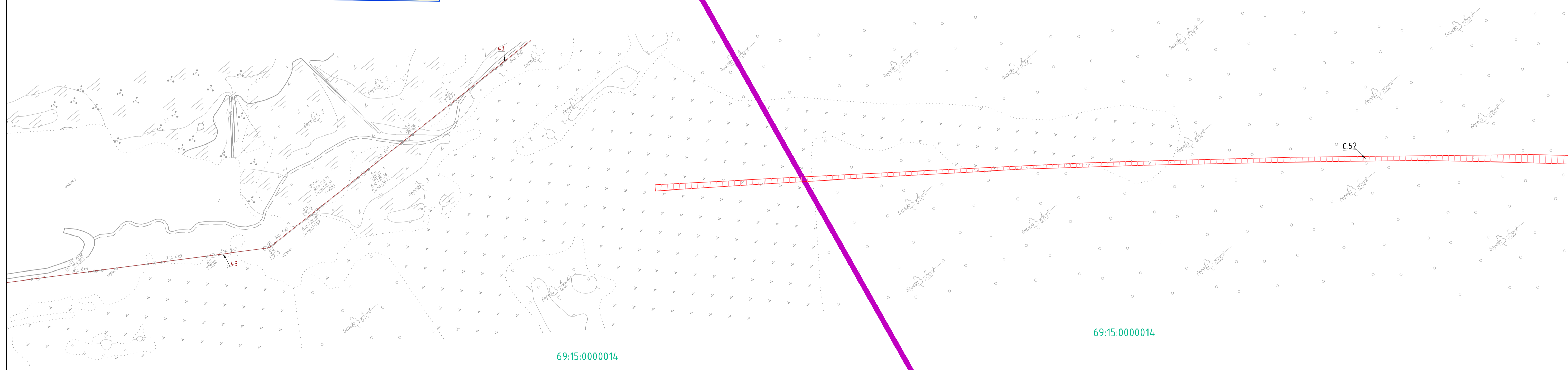



Конаковский район
Городское поселение Радченко



					960-06-1356-69.2-ИЭМ1-ПМ2.3.1		
					«Создание высокоскоростной магистрали Санкт-Петербург - Москва (участок Криково (Алабушево) - Обуково)».		
					6 этап - Строительство участка Новая Тверь (вкл.) - Высокovo (искл.)».		
Изм.	Кол.уч.	Лист № док.	Подп.	Дата	Материалы по обоснованию проекта		
Разработал	Калиев	20.01.25		20.01.25	Межевания территории	Стадия	Лист
Проверил	Васильев	20.01.25		20.01.25	Тверская область, Конаковский район		10
Н. контр.	Федоров			20.01.25	Чертеж по обоснованию проекта межевания территории. Существующие положения и планировка к установлению границ, публичные границы		26



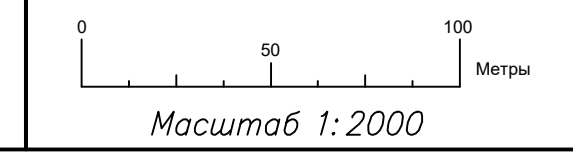
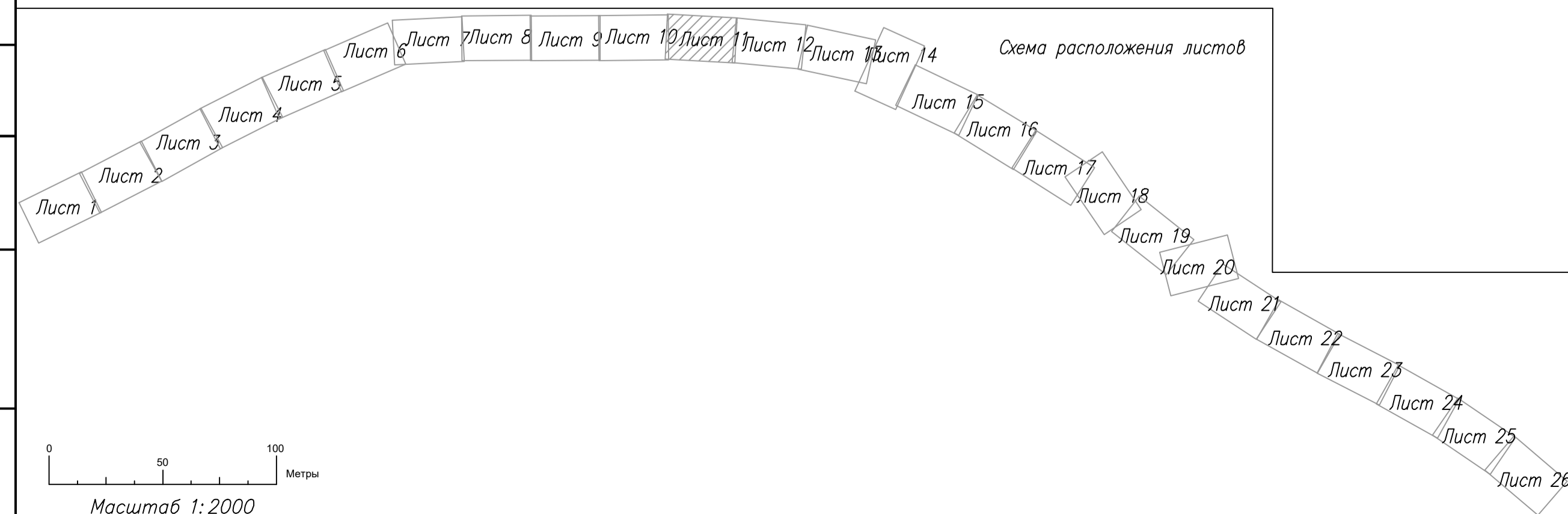
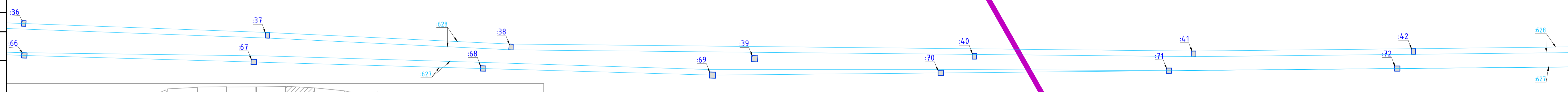


Конаковский район
Городское поселение Радченко

Конаковский район
Сельское поселение Старомелковское


69:15:0000014

69:15:0000014



					960-06-1356-69.2-ИЭМ1-ПМ2.3.1		
					«Создание высокоскоростной магистрали Санкт-Петербург - Москва (участок Крехово (Алабушево) - Обухово)»		
					6 этап - Строительство участка Новая Тверь (вкл.) - Высоково (искл.)		
Изм.	Кол.уч.	Лист № док.	Подп.	Дата	Материалы по обоснованию проекта межевания территории.		
Разработал	Калиев	20.01.25		20.01.25	Тверская область, Конаковский район	11	26
Проверил	Васильев	20.01.25		20.01.25	Чертеж по обоснованию проекта межевания территории. Существующее положение и планировка к установлению границ, публичные слушания		
Н. контр.	Федоров	20.01.25		20.01.25			

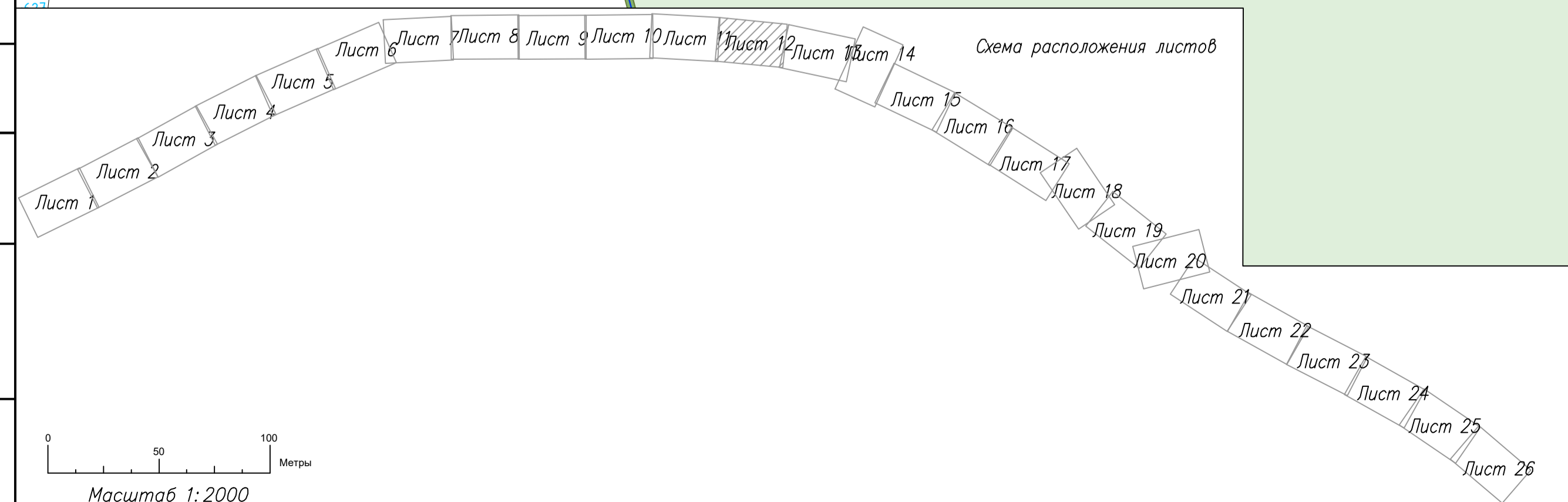
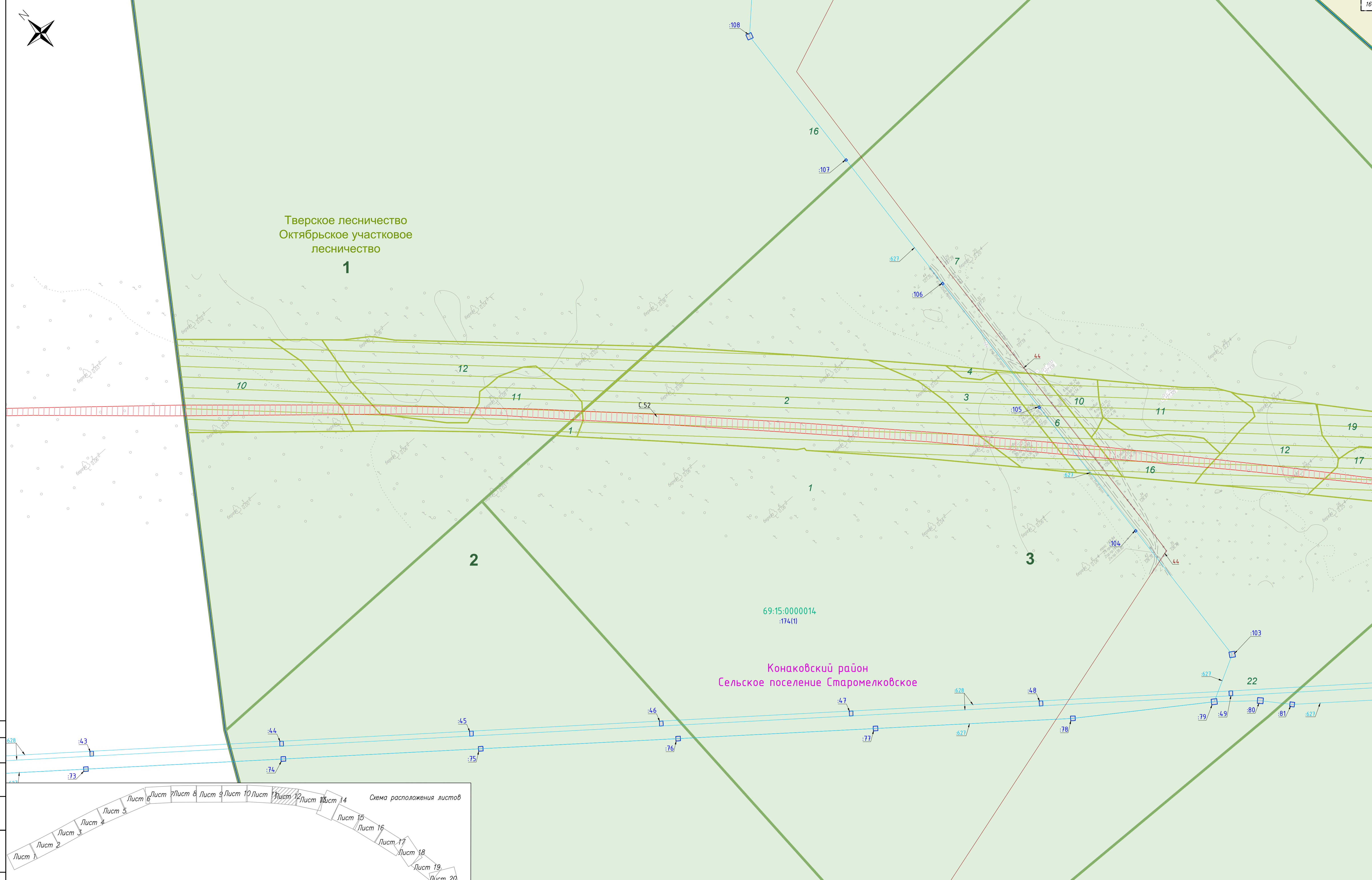




Тверское лесничество
Октябрьское участковое
лесничество
1

Конаковский район
Сельское поселение Старомелковское

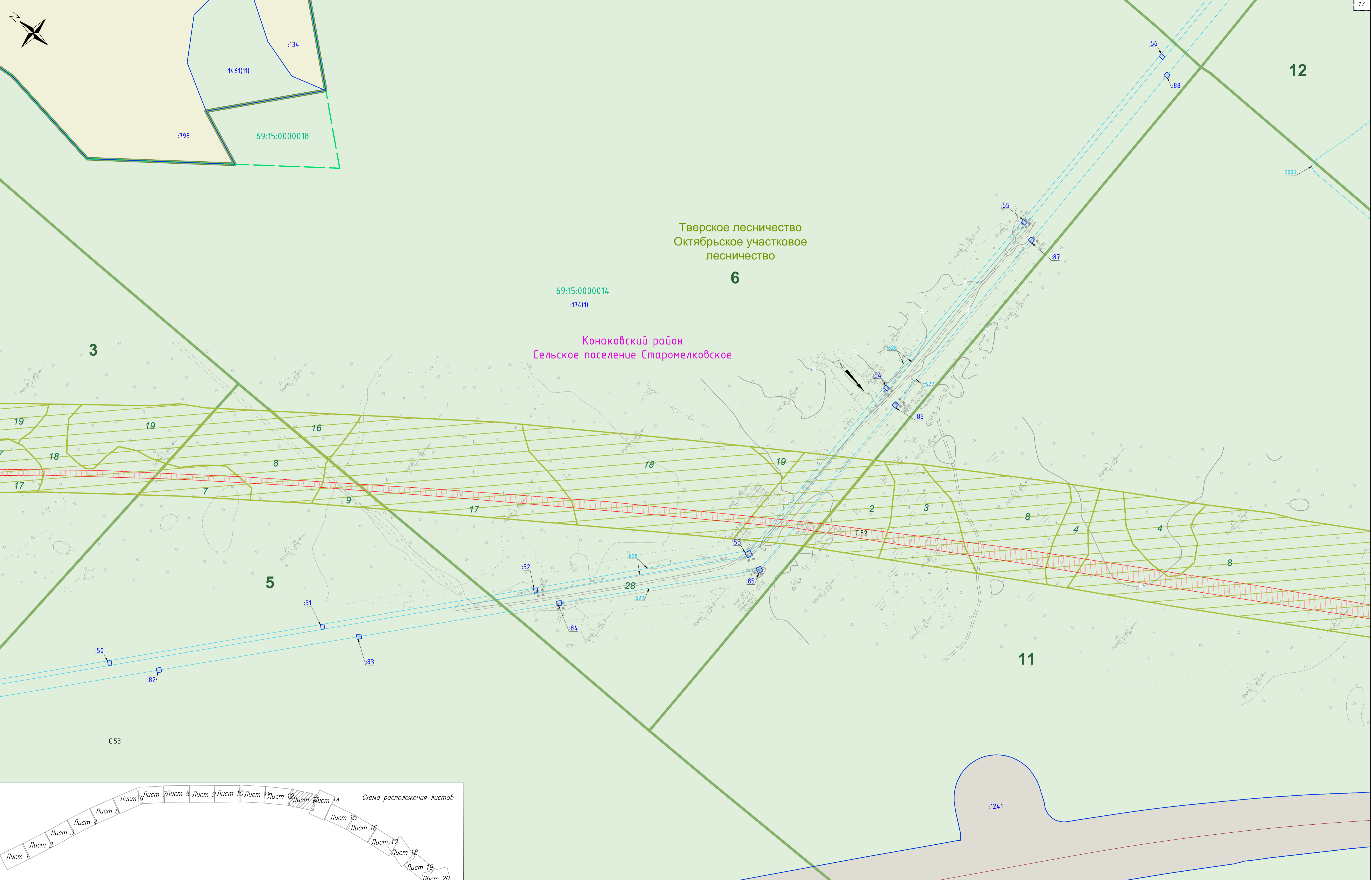
69:15:0000014
:174(1)



Масштаб 1:2000

					960-06-1356-69.2-ИЗМ1-ПМ2.3.1						
					«Создание высокоскоростной магистрали Санкт-Петербург - Москва (участок Кряково (Алабушево) - Обухово)»						
					6 этап - Строительство участка Новая Тверь (вкл.) - Высоково (искл.)»						
Изм.	Кол.уч.	Лист № док.	Подп.	Дата	Материалы по обоснованию проекта					Стадия	Лист
		Разработал	Калиев	20.01.25	межевания территории.					12	26
		Проверил	Васильев	20.01.25	Тверская область, Конаковский район						
Н. контр.		Федоров		20.01.25	Чертеж по обоснованию проекта межевания территории. Существующее положение и планировка к установлению границ, публичные границы						





Тверское лесничество
Октябрьское участковое
лесничество

6

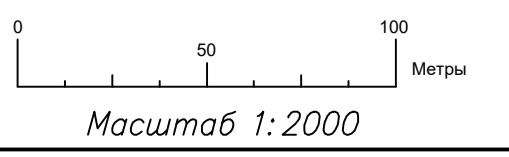
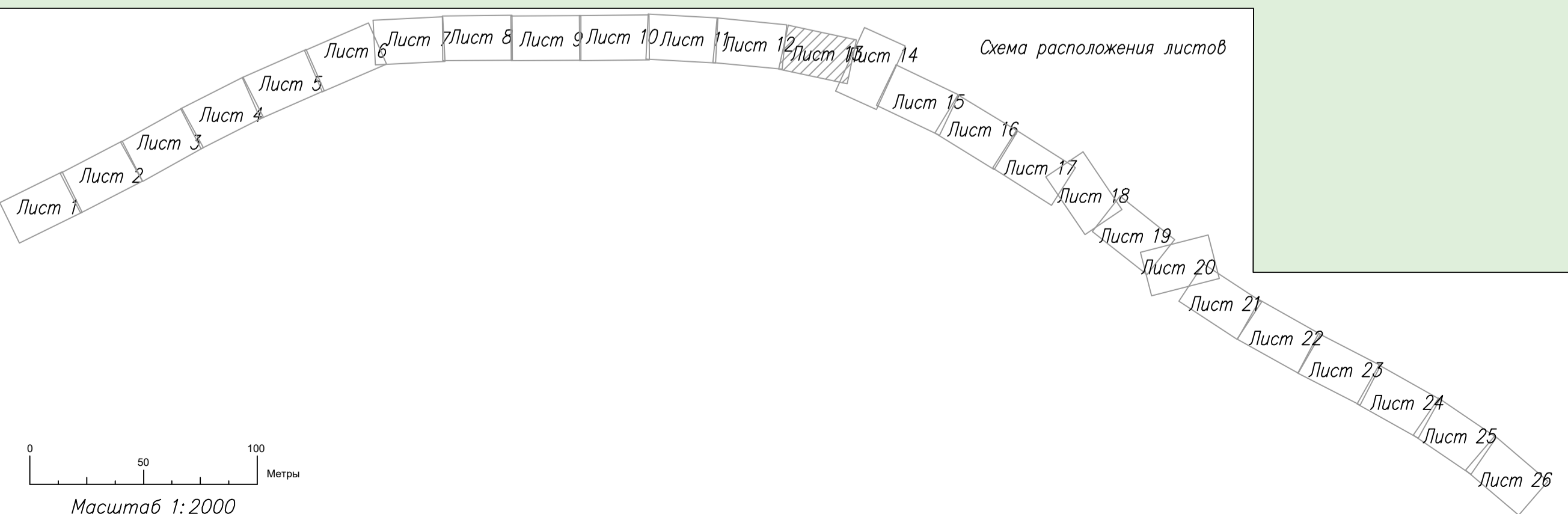
69:15:0000014
:174(1)


Конаковский район
Сельское поселение Старомелковское


5

11

12



					960-06-1356-69.2-ИЗМ1-ПМ2.3.1		
					«Создание высокоскоростной магистрали Санкт-Петербург - Москва (участок Крехово (Алабушево) - Обухово). 6 этап - Строительство участка Новая Тверь (вкл.) - Высоково (иск.)»		
Изм.	Кол.уч.	Лист	№ док.	Подп.	Дата	Материалы по обоснованию проекта межевания территории.	
		Разработал	Калиев		20.01.25	Стадия	Лист
		Проверил	Васильев		20.01.25	Тверская область, Конаковский район	13
Н. контр.		Федоров		20.01.25	Чертеж по обоснованию проекта Существующее положение и планировка к установлению границы, публичные границы	Листов	26
							
					Формат А1		



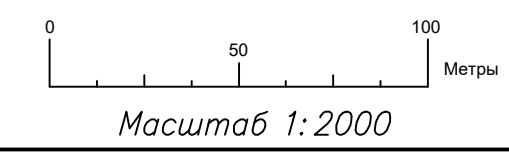
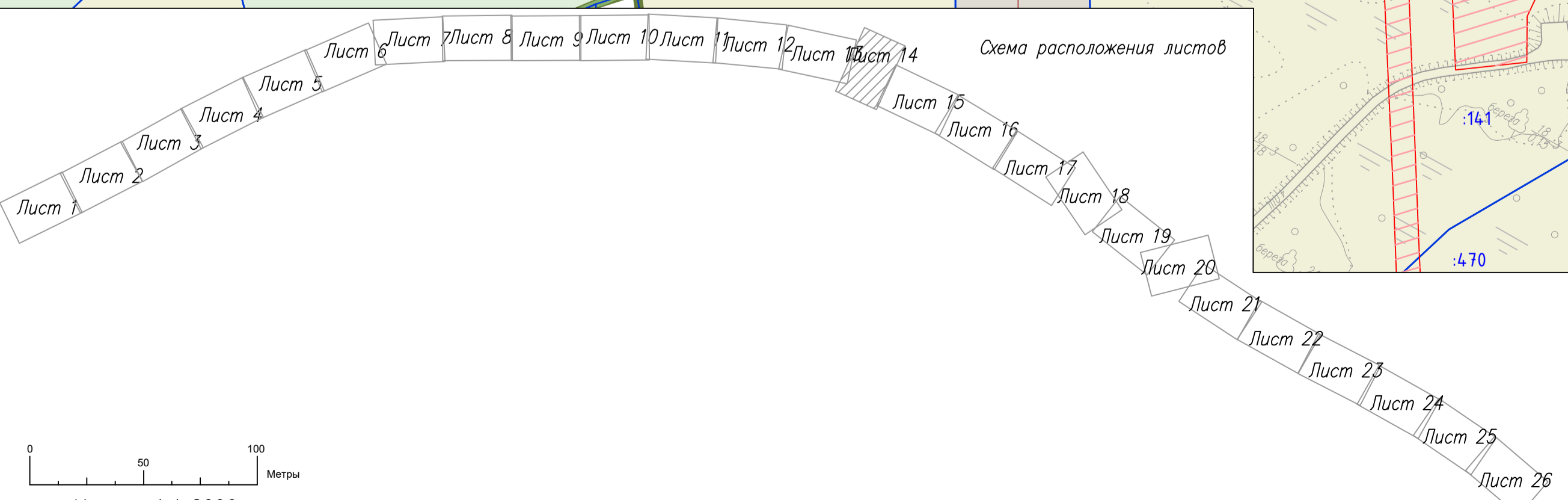
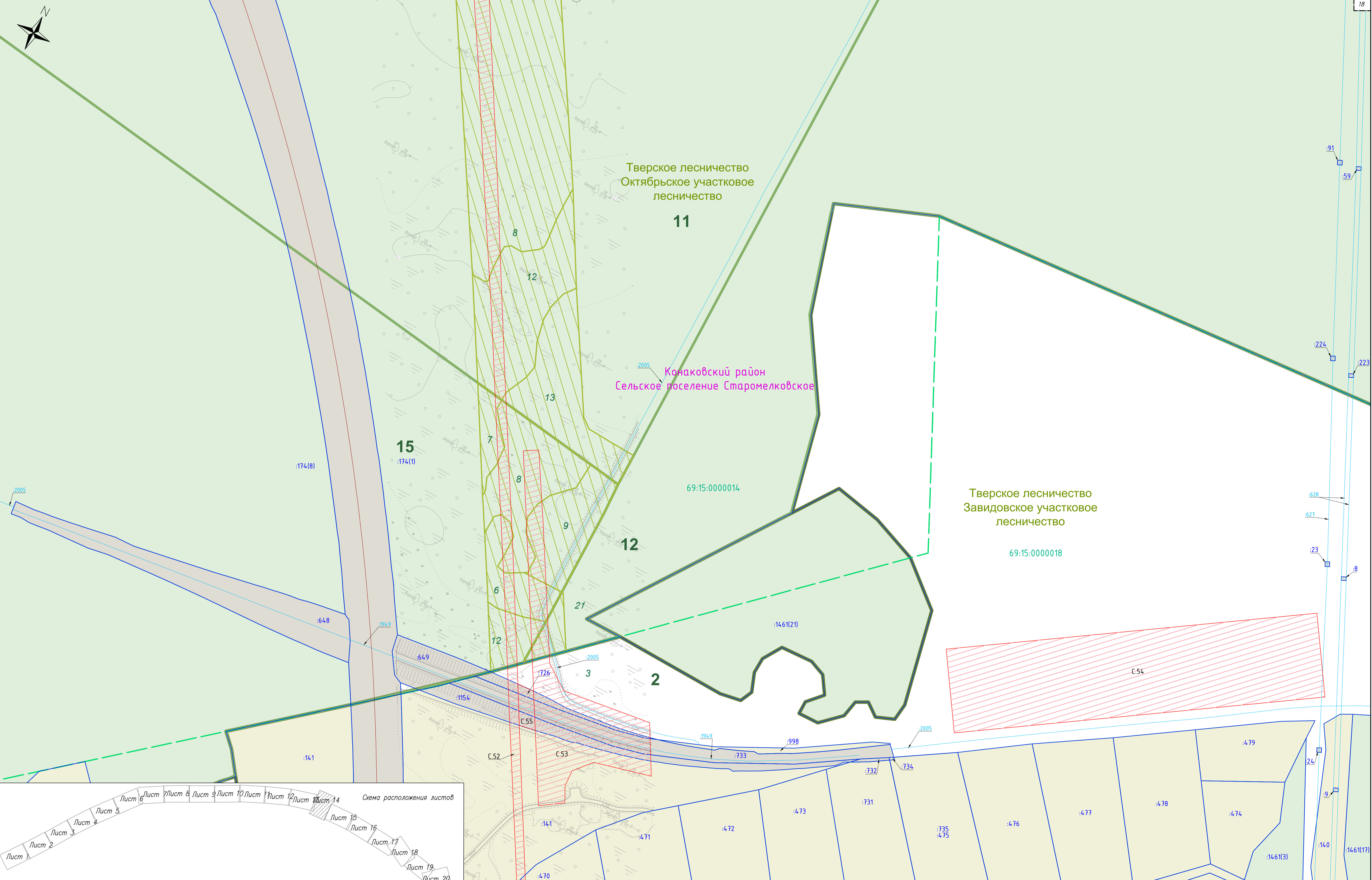
Тверское лесничество
Октябрьское участковое
лесничество

11

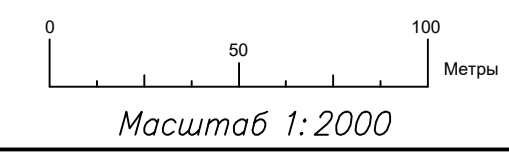
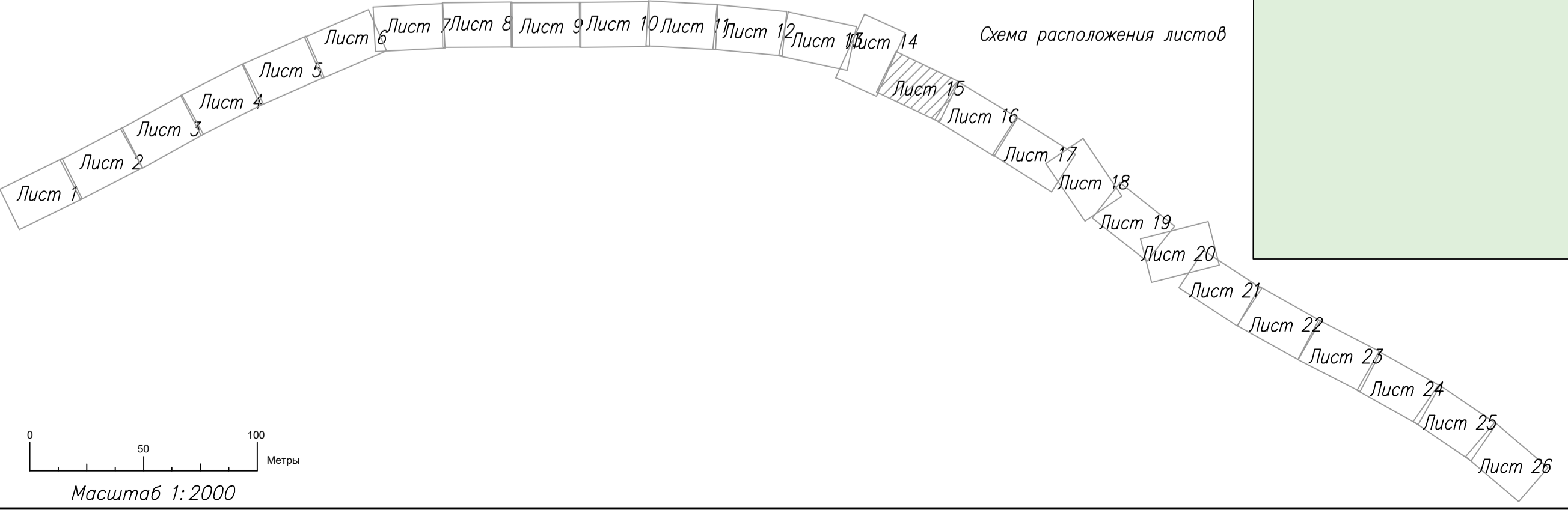
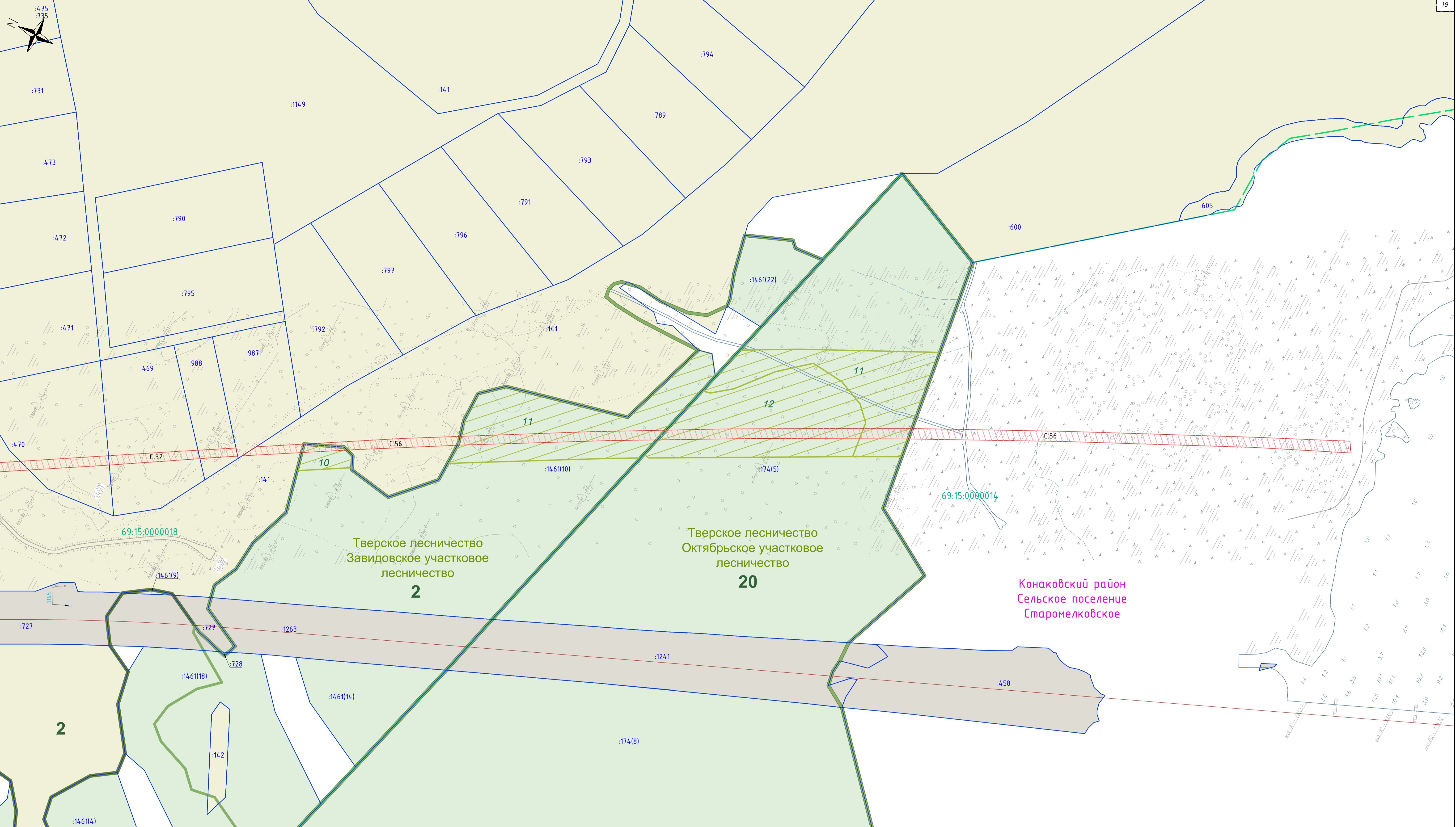
Конаковский район
Сельское поселение Старомелковское

Тверское лесничество
Завидовское участковое
лесничество

69:15:0000018

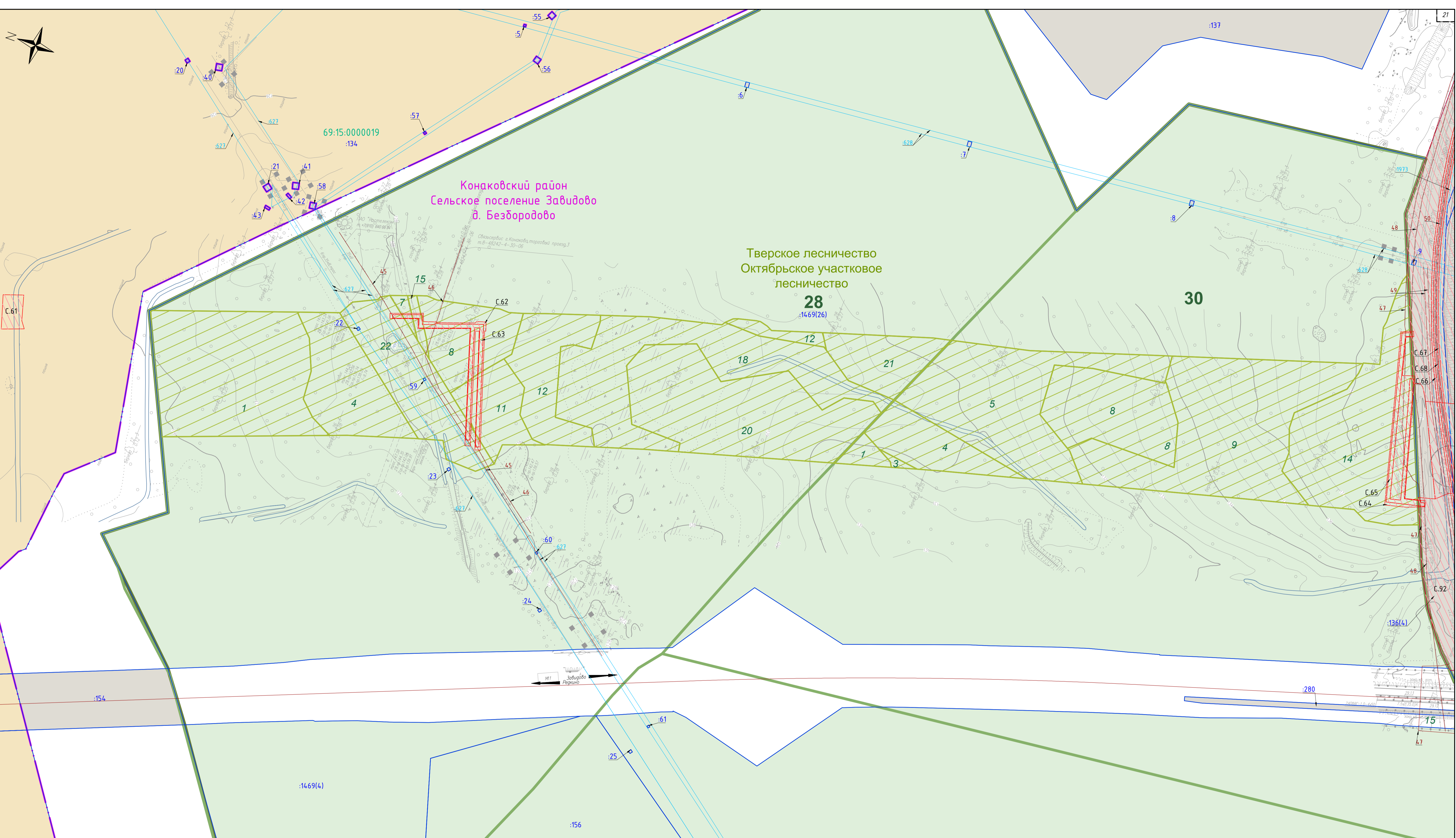



960-06-1356-69.2-ИЭМ1-ПМ2.3.1					
«Создание высокоскоростной магистрали Санкт-Петербург - Москва (участок Криково (Алабушево) - Обухово)».					
6 этап - Строительство участка Новая Тверь (вкл.) - Высоково (искл.)».					
Изм.	Кол.уч.	Лист № док.	Подп.	Дата	Статус
Разработал	Калиев	20.01.25		20.01.25	Материалы по обоснованию проекта
Проверил	Васильев	20.01.25		20.01.25	межевания территории
Тверская область, Конаковский район				Лист	14
				Листов	26
Н. контр.	Федоров	20.01.25		20.01.25	Чертеж по обоснованию проекта межевания территории. Существующие положения и планировка к установлению сервитута, публичные сервитуты



960-06-1356-69.2-ИЭМ1-ПМ2.3.1					
«Создание высокоскоростной магистрали Санкт-Петербург - Москва (участок Краково (Алабушево) - Обухово). 6 этап - Строительство участка Новая Тверь (вкл.) - Высокovo (искл.)»					
Изм.	Кол.уч.	Лист № док	Подп.	Дата	Стадия
Разработал	Калиев	20.01.25		20.01.25	Лист
Проверил	Васильев	20.01.25		20.01.25	Лист
Тверская область, Конаковский район					
Н. контр.	Федоров	20.01.25		20.01.25	Лист
Чертеж по обоснованию проекта межведомственной территории. Существующее положение и планировка к установлению границ, публичные слушания					
					15
					26





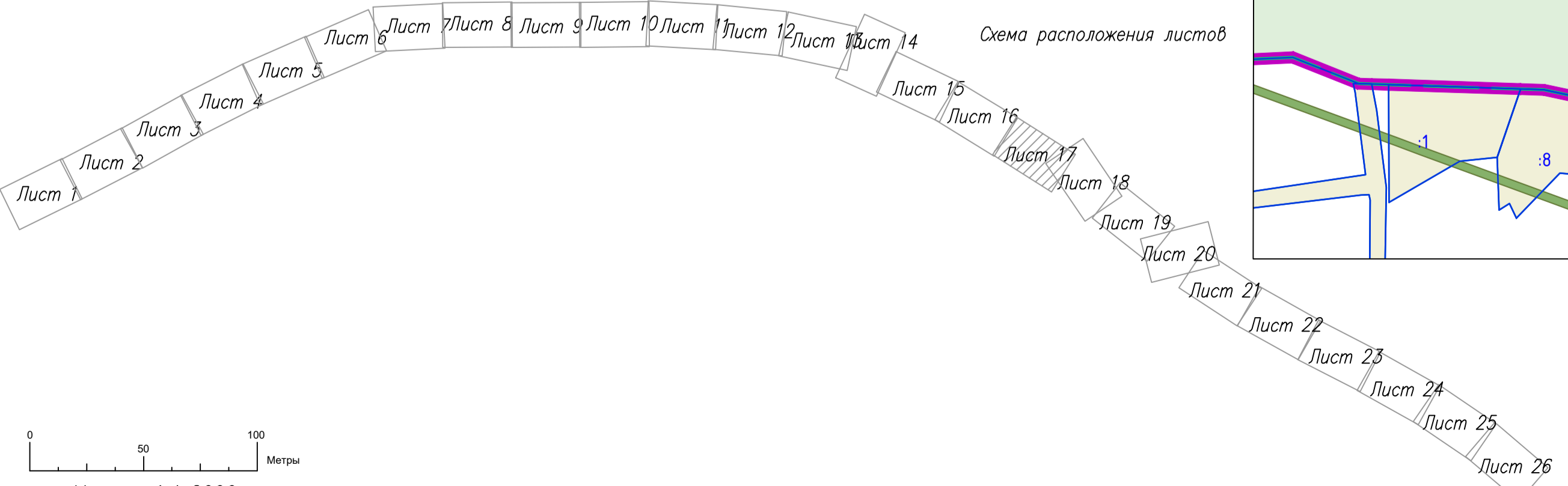
Конаковский район
Сельское поселение Завидово
д. Безбородово

Тверское лесничество
Октябрьское участковое
лесничество

28
1469(26)

30

29
1469(10)



Составлено
Взам. инв. №
Лист. и дата
Изм. № подл.

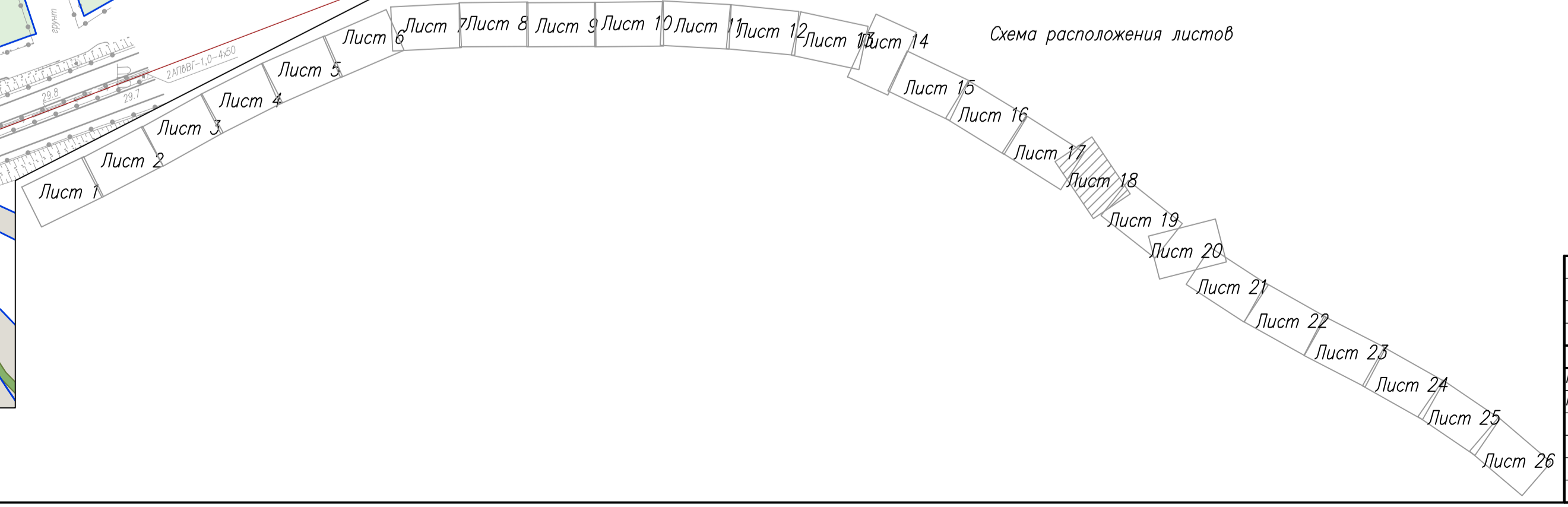
					960-06-1356-69.2-ИЗМ1-ПМ2.3.1					
					«Создание высокоскоростной магистрали Санкт-Петербург - Москва (участок Кривоко (Алабушево) - Обухово). 6 этап - Строительство участка Новая Тверь (вкл.) - Высоково (искл.)»					
Изм.	Кол.уч.	Лист	№ док.	Подп.	Дата	Материалы по обоснованию проекта		Стадия	Лист	Листов
Разработал	Калиев	20	01/25		20.01.25	необходимость территории			17	26
Проверил	Васильев	20	01/25		20.01.25	Тверская область, Конаковский район				
Н. контр.	Федоров	20	01/25		20.01.25	Чертеж по обоснованию проекта неограниченной территории. Существующее положение и планировка к установлению границ, публичные собрания				



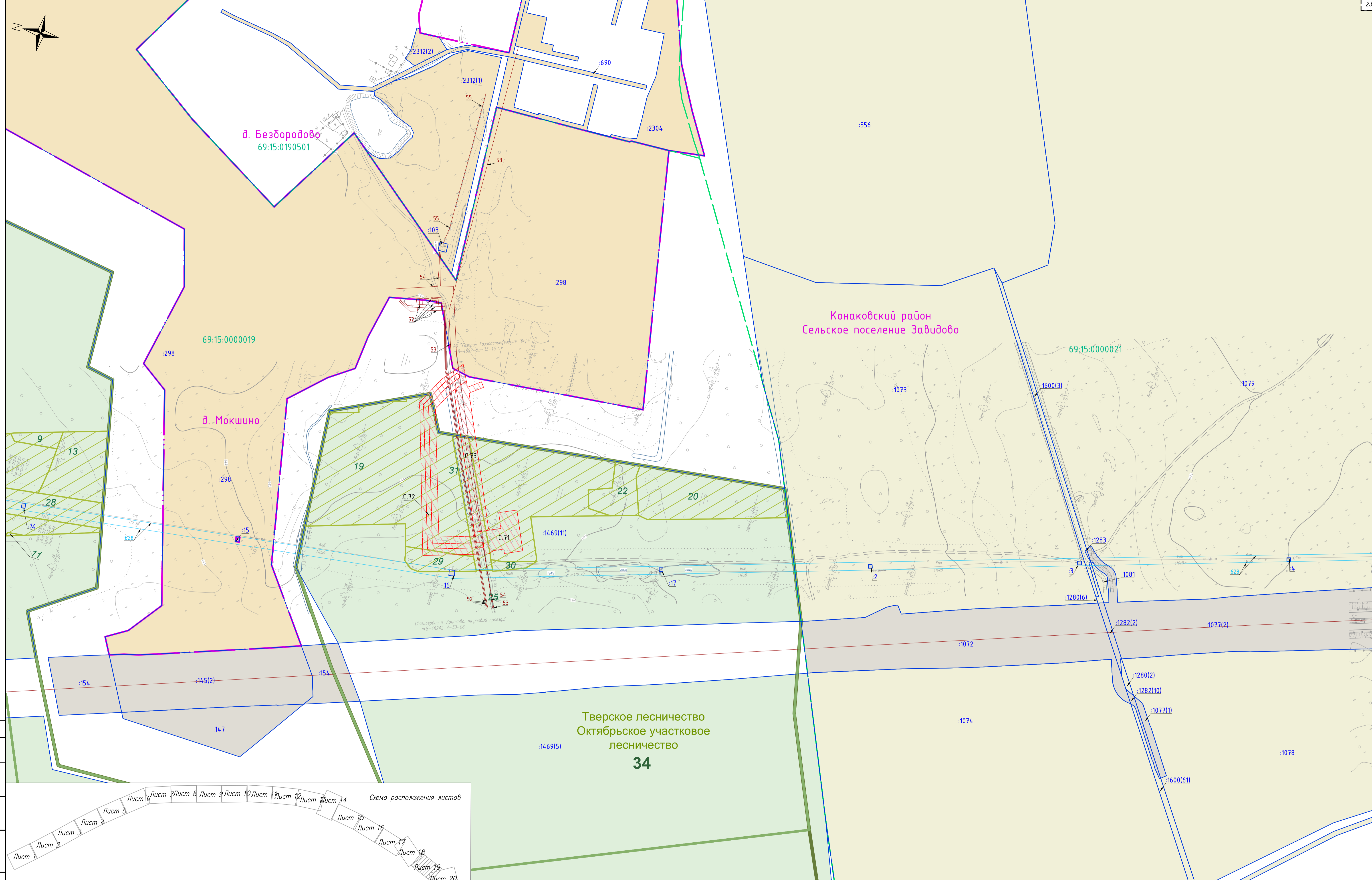

Формат А1



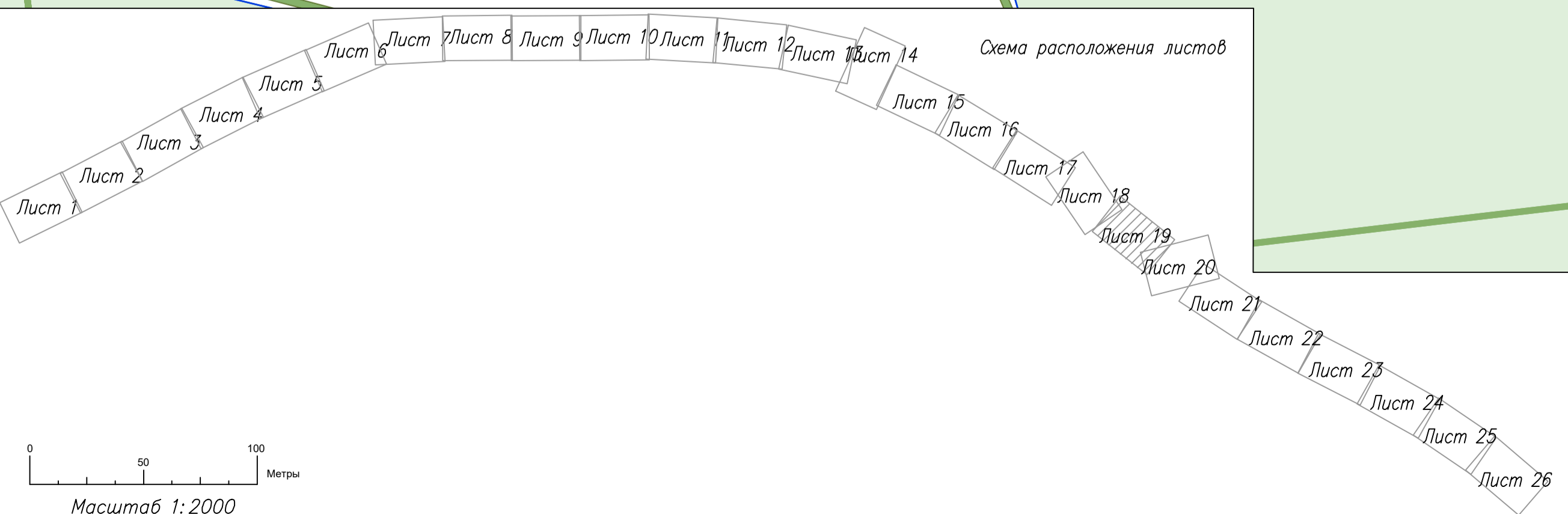
Масштаб 1:2000



960-06-1356-69.2-ИЗМ1-ПМ2.3.1					«Создание высокоскоростной магистрали Санкт-Петербург - Москва (участок Крюково (Алабушево) - Обухово). 6 этап - строительство участка Новая Тверь (вкл.) - Высоково (иск.)»		
Изм.	Кол.уч.	Лист № док.	Подп.	Дата	Стадия	Лист	Листов
Разработал	Калиев	20.01.25		20.01.25	Материалы по обоснованию проекта межевания территории.	18	26
Проверил	Васильев	20.01.25		20.01.25	Тверская область, Конаковский район.		
Н. контр.	Федоров	20.01.25		20.01.25	Чертеж по обоснованию проекта межевания территории. Существующее положение и планировка с установлением границ, публичные границы.		



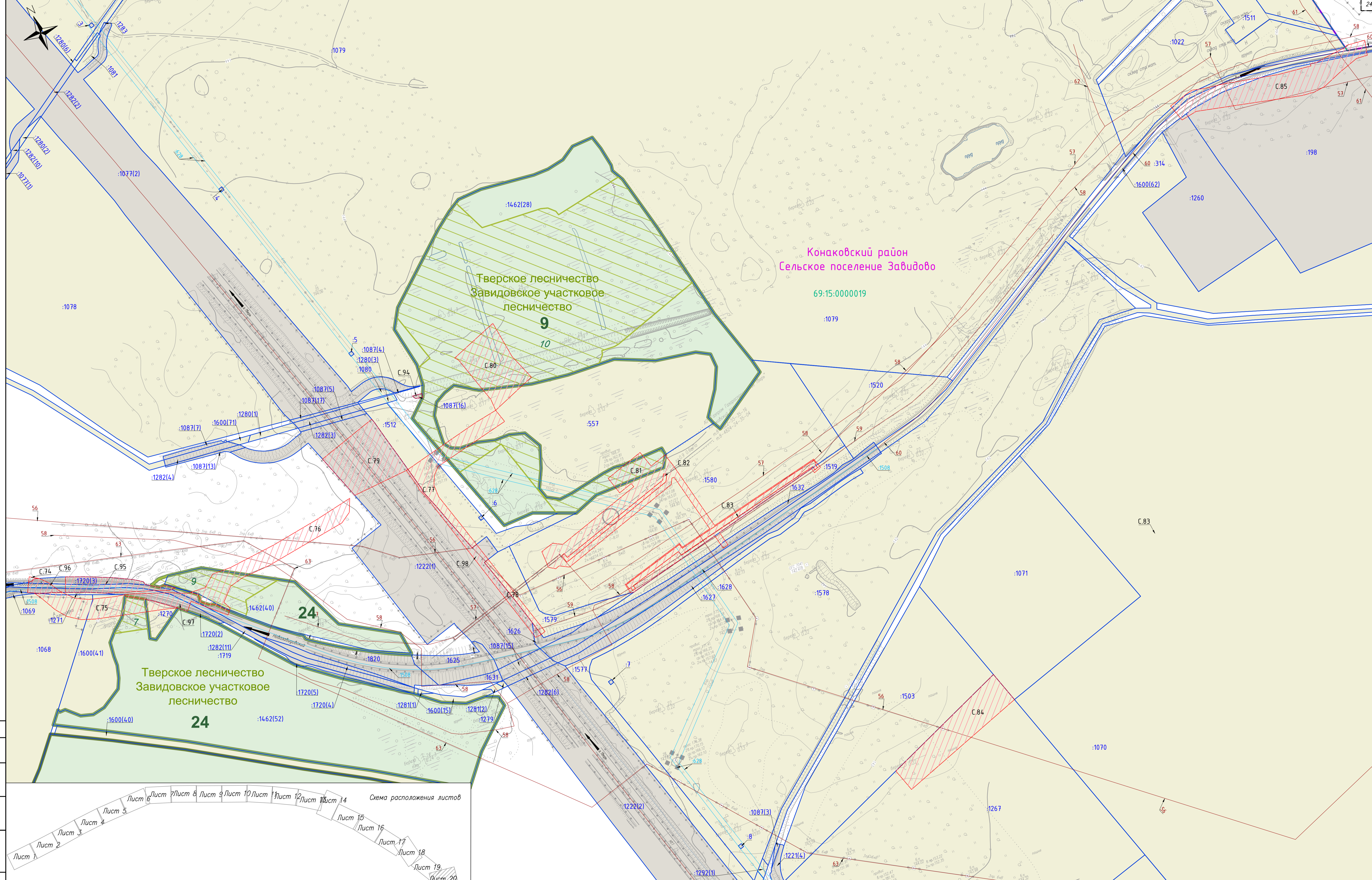
Сделано в
 2018 г.
 19.01.2018
 19.01.2018
 19.01.2018
 19.01.2018



Масштаб 1:2000

960-06-1356-69.2-ИЭМ1-ПМ2.3.1						«Создание высокоскоростной магистрали Санкт-Петербург - Москва (участок Краково (Алабушево) - Обухово). 6 этап - Строительство участка Новая Тверь (вкл.) - Высоково (искл.)»		
Изм.	Кол.уч.	Лист № док.	Подп.	Дата	Материалы по обоснованию проекта	Стадия	Лист	Листов
		Разработал	Калиев	20.01.25	Тверская область, Конаковский район		19	26
		Проверил	Васильев	20.01.25	межевания территории			
		Н. контр.	Федоров	20.01.25	Чертеж по обоснованию проекта межевания территории. Существующее положение и планировка с установлением границ, публичные границы			





Конаковский район
Сельское поселение Завидово

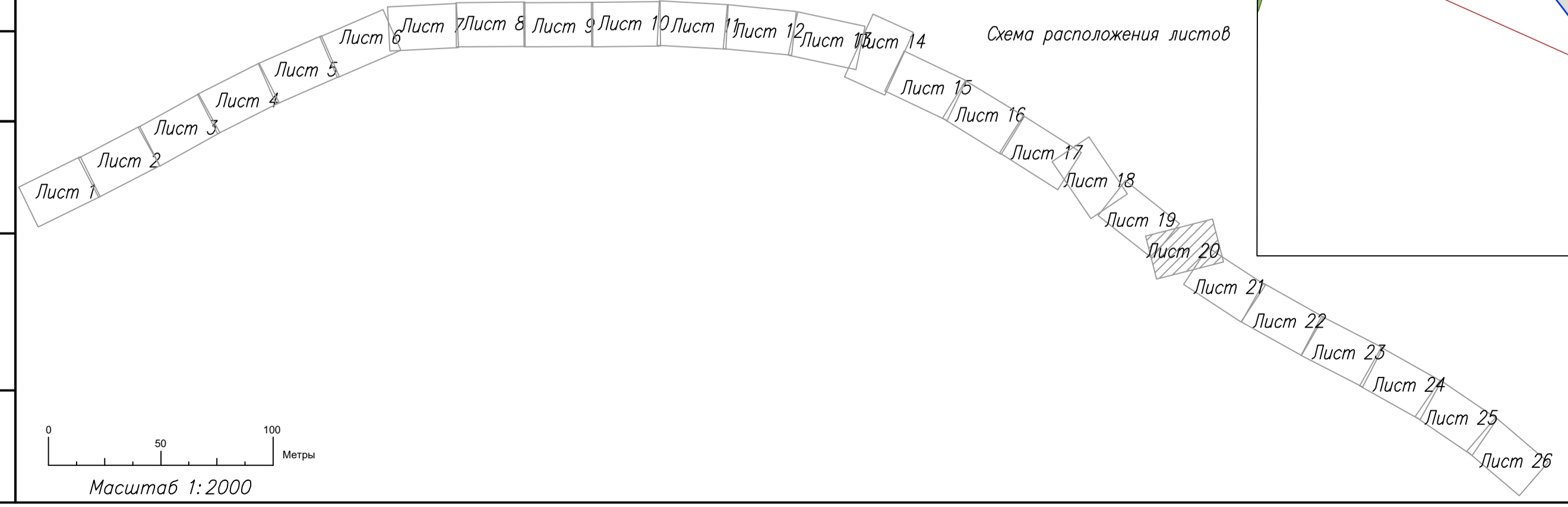
69:15:0000019

Тверское лесничество
Завидовское участковое
лесничество


24

Тверское лесничество
Завидовское участковое
лесничество

9



960-06-1356-69.2-ИЗМ1-ПМ2.3.1						«Создание высокоскоростной магистрали Санкт-Петербург - Москва (участок Краково (Алаушево) - Обухово). 6 этап - Строительство участка Новая Тверь (вкл.) - Высоково (искл.)»		
Изм.	Кол.уч.	Лист № док.	Подп.	Дата	Материалы по обоснованию проекта	Статус	Лист	Листов
		Лист 2	Калиев	20.01.25	межевания территории.		20	26
		Лист 3	Васильев	20.01.25	Тверская область, Конаковский район			
Н. контр.	Федоров			20.01.25	Чертеж по обоснованию проекта межевания территории. Существующее положение и планировка с установлением границ, публичные границы			



с. Завидово
69:15:0210101

с. Завидово
69:15:0210101

69:15:0000019

Конаковский район
Сельское поселение Завидово

Тверское лесничество
Завидовское участковое
лесничество

13

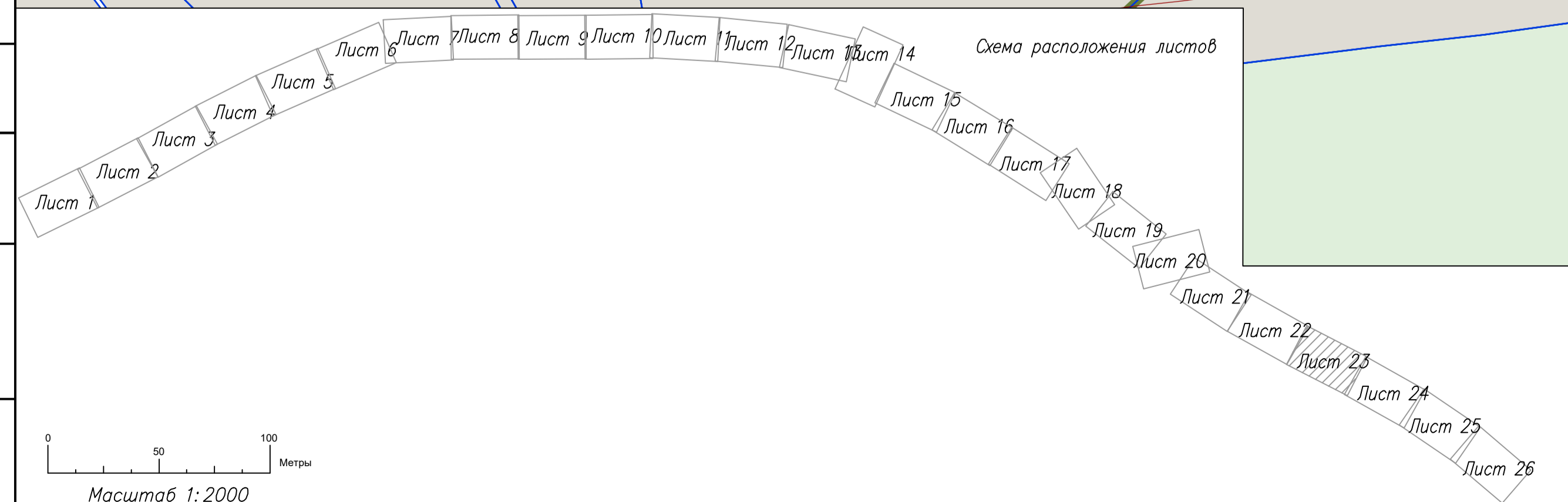
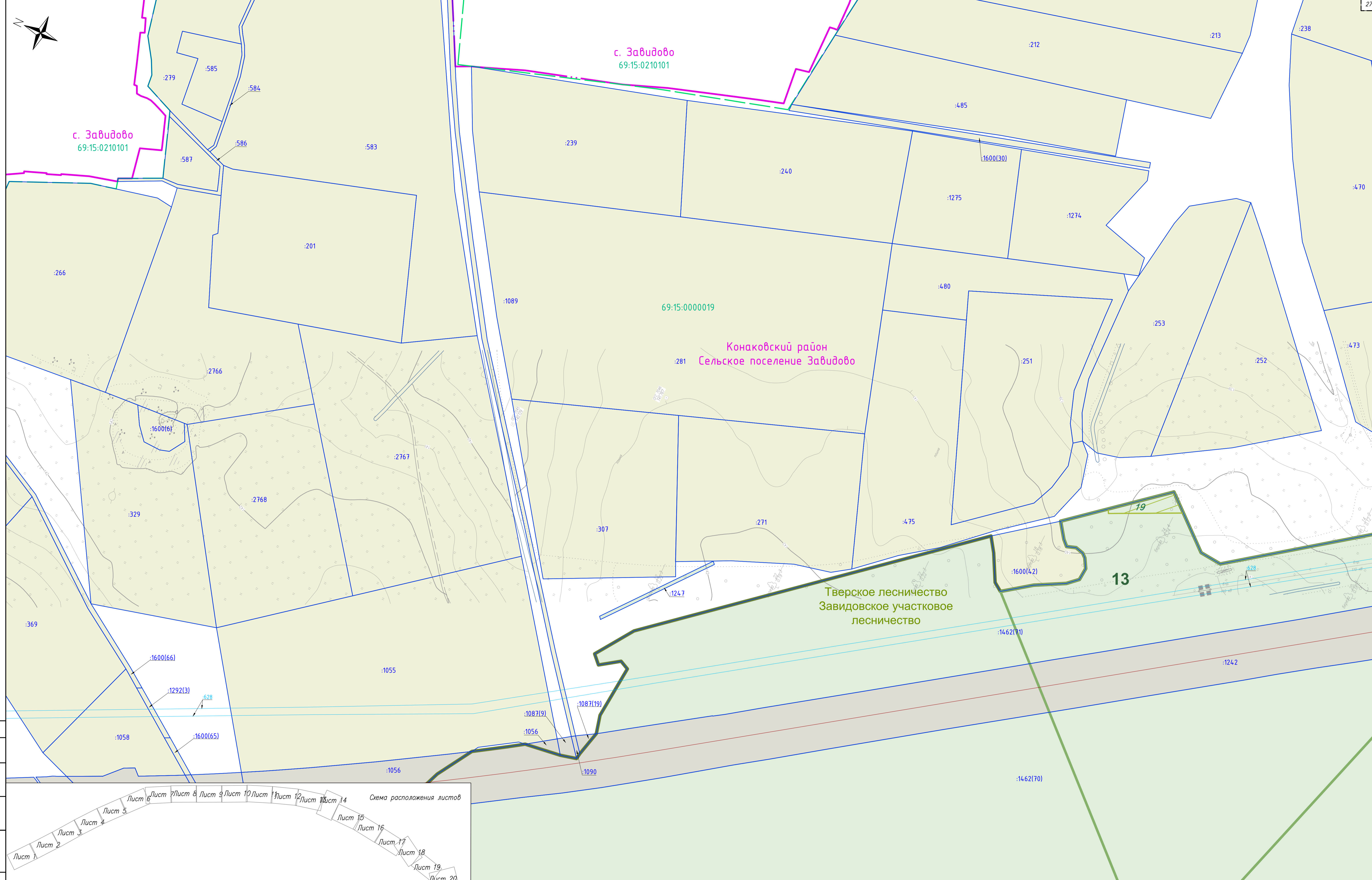
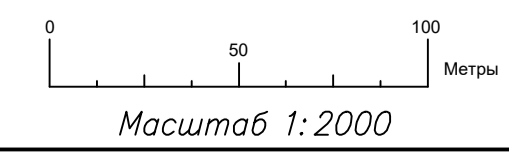
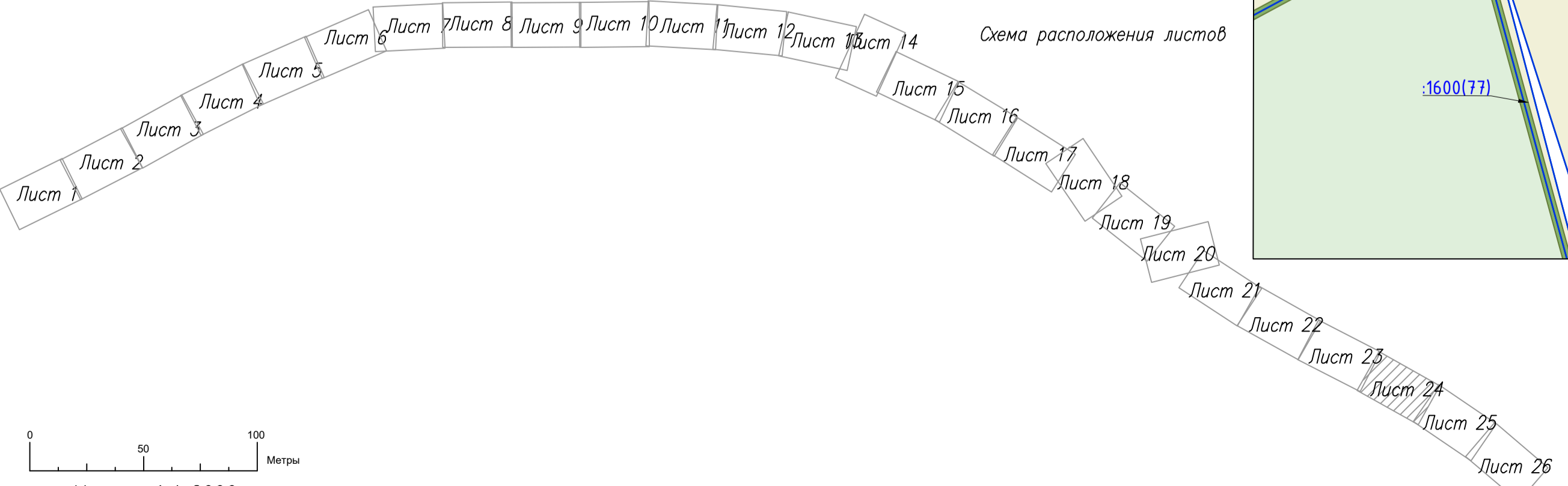
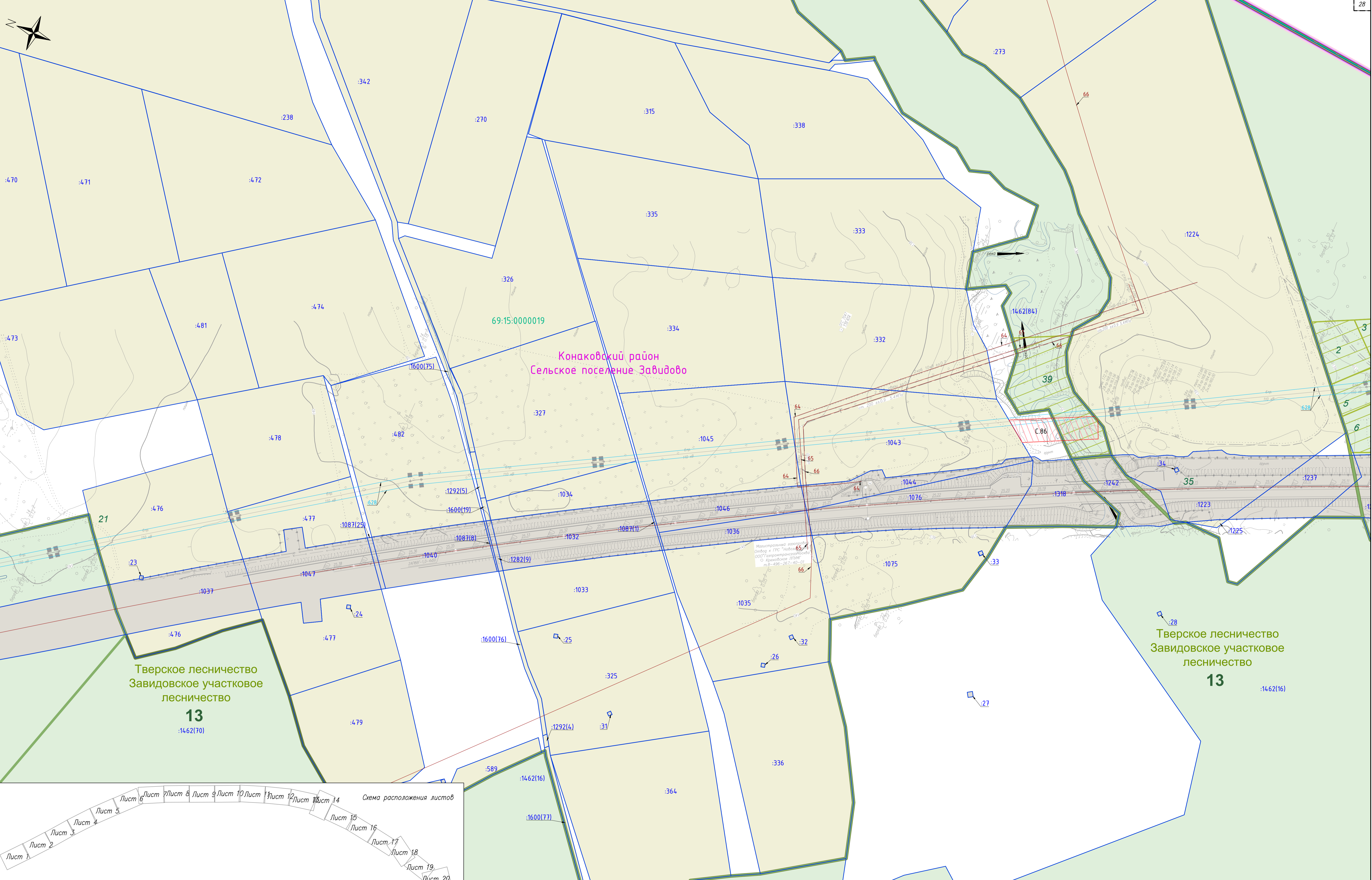
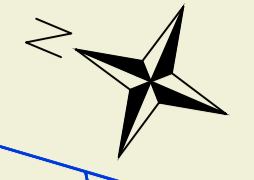


Схема расположения листов

				960-06-1356-69.2-ИЗМ1-ПМ2.3.1			
				«Создание высокоскоростной магистрали Санкт-Петербург - Москва (участок Краково (Алабушево) - Обухово)».			
				6 этап - Строительство участка Новая Тверь (вкл.) - Высоково (искл.)			
Изм.	Кол.уч.	Лист № док.	Подп.	Дата	Материалы по обоснованию проекта	Стадия	Лист
Разработал	Калиев			20.01.25	межевания территории.		23
Проверил	Васильев			20.01.25	Тверская область, Конаковский район		26
Н. контр.	Федоров			20.01.25	Чертеж по обоснованию проекта межевания территории. Существующее положение и планировка с установлением границ, публичные границы		





					960-06-1356-69.2-ИЗМ1-ПМ2.3.1		
					«Создание высокоскоростной магистрали Санкт-Петербург - Москва (участок Кривоко (Алабушево) - Обухово)»		
					6 этап - Строительство участка Новая Тверь (вкл.) - Высоково (искл.)		
Изм.	Кол.уч.	Лист № док.	Подп.	Дата	Материалы по обоснованию проекта		
Разработал	Калиев	20.01.25		20.01.25	Стадия	Лист	Листов
Проверил	Васильев	20.01.25		20.01.25	Тверская область, Конаковский район	24	26
Н. контр.	Федоров	20.01.25		20.01.25	Чертеж по обоснованию проекта межквартальной территории. Существующее положение и планировка с установлением границ, публичные границы		

